

→ अरावली में शकपुर व दैलवाडा के जैन मंदिर स्थित हैं जो कि राजस्थान में हैं।

→ अरावली की कुल लंबाई 692 km औसत ऊंचाई 930 मी हैं।

↓  
80% भाग केवल राज० में है।

विन्ध्याचल पर्वत :- यह एक भ्रंश कगार पर्वत के रूप में है।

(Scarp fault mt.)

→ विस्तार - राज. के चित्तौड़गढ़ से गुजरात, MP व बिहार में सासाराम तक है।

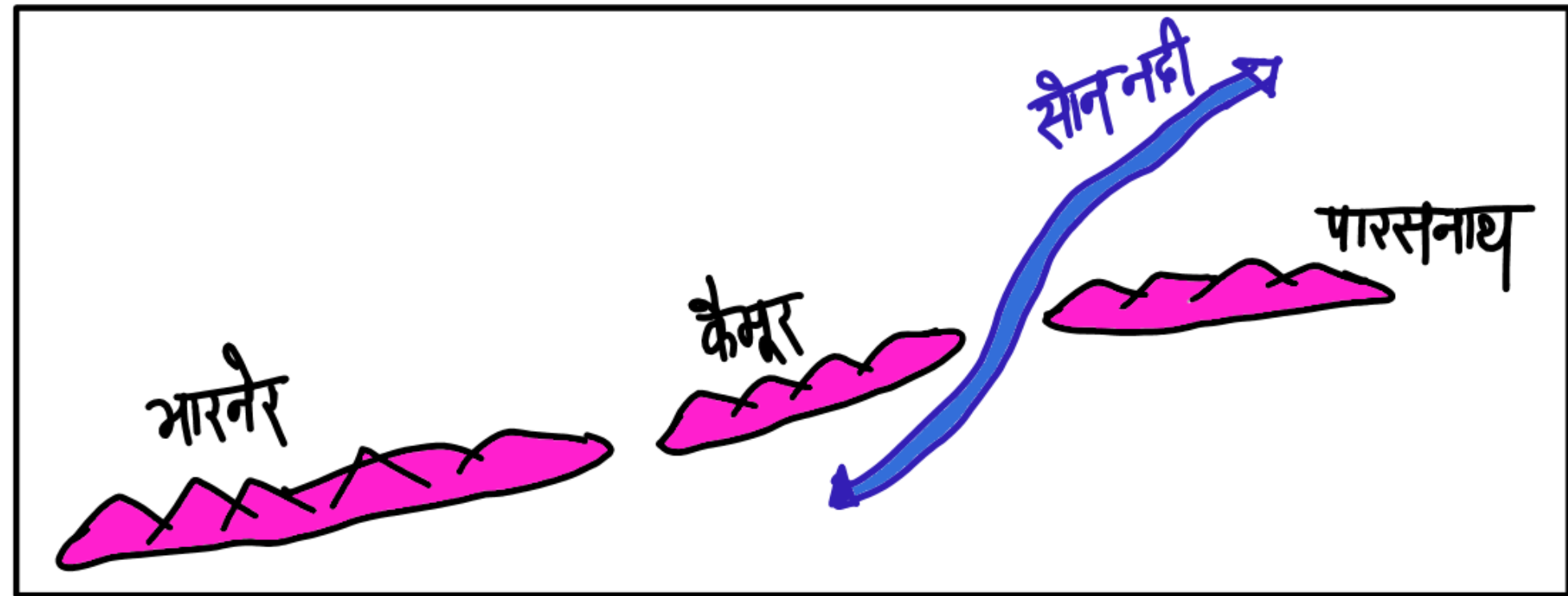
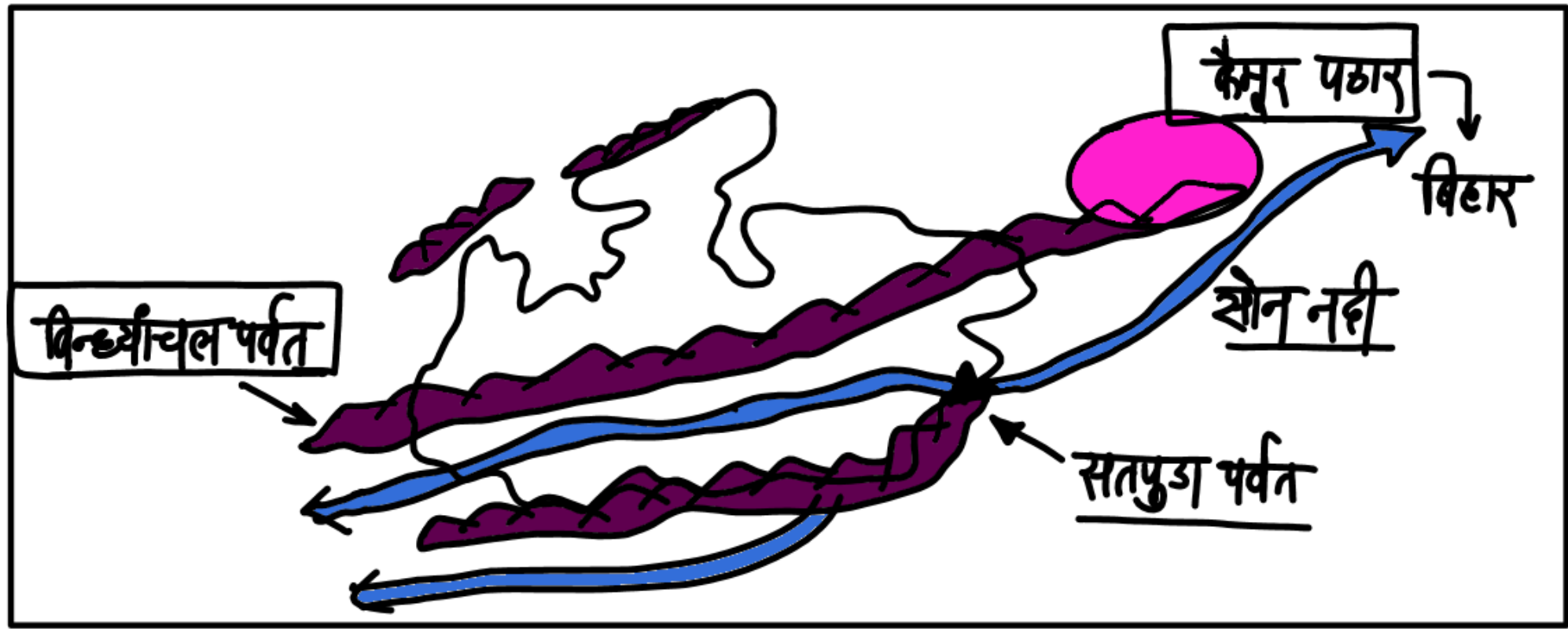
→ यह उत्तरी व दक्षिणी भारत की सीमा का निर्धारण करता है।

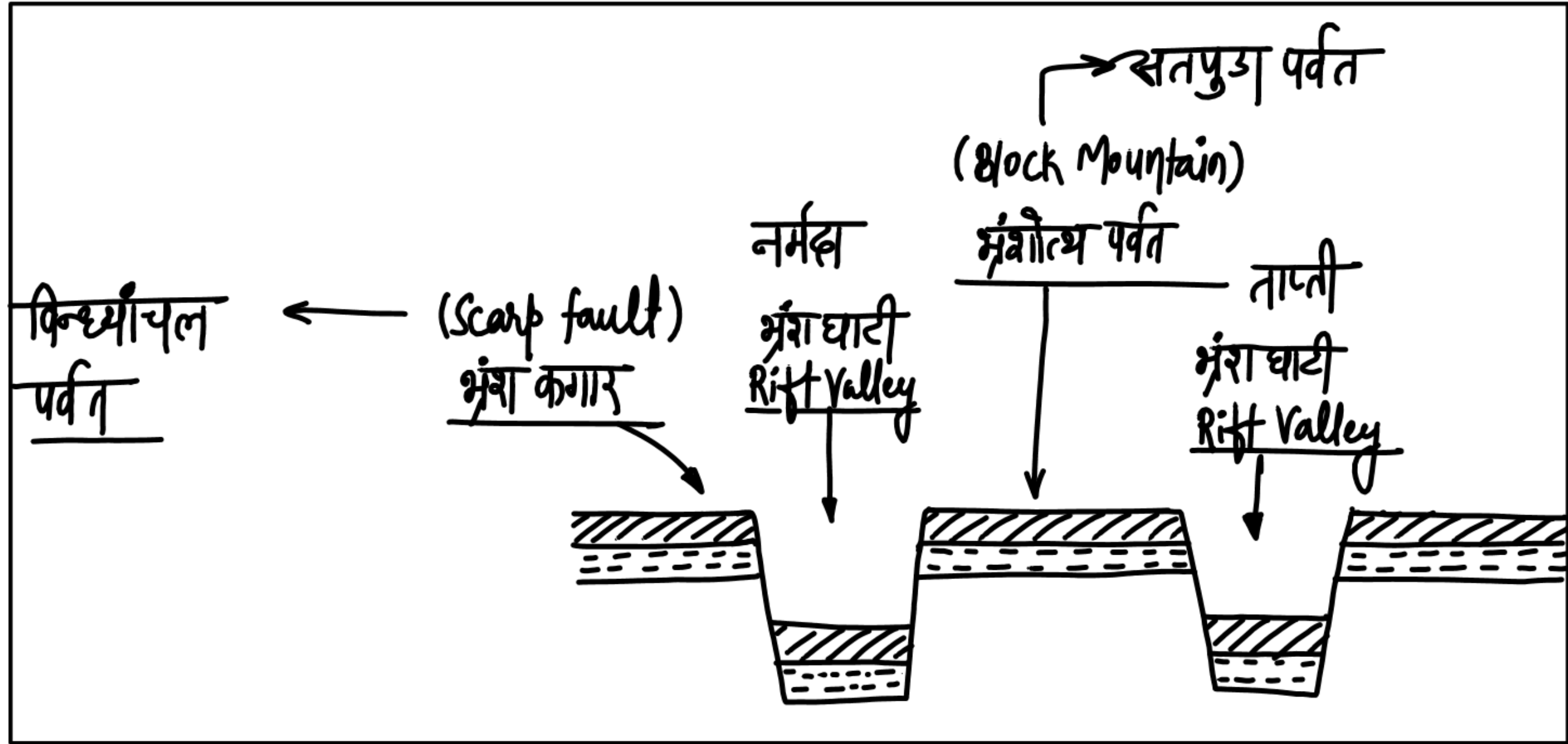
→ लंबाई लगभग 1050 km है जिसे गुजरात में जौबट हिल्स के नाम से जानते हैं।

→ पूना पत्थर, बलुआ पत्थर, डोलोमाइट व सीरों की प्राप्ति होती है।

↓  
शेरशाह सूरी का मकबरा

↓  
(फरीद)





सतपुड़ा पर्वत :- यह एक भ्रंशोत्थ पर्वत है जिसका विस्तार नर्मदा व ताप्ती भ्रंश

घाटियों के मध्य MP, महाराष्ट्र व छत्तीसगढ़ की सीमा पर मिलता है।

→ निर्माण ग्रेनाइट व बेसाल्ट चट्टानों से हुआ है।

