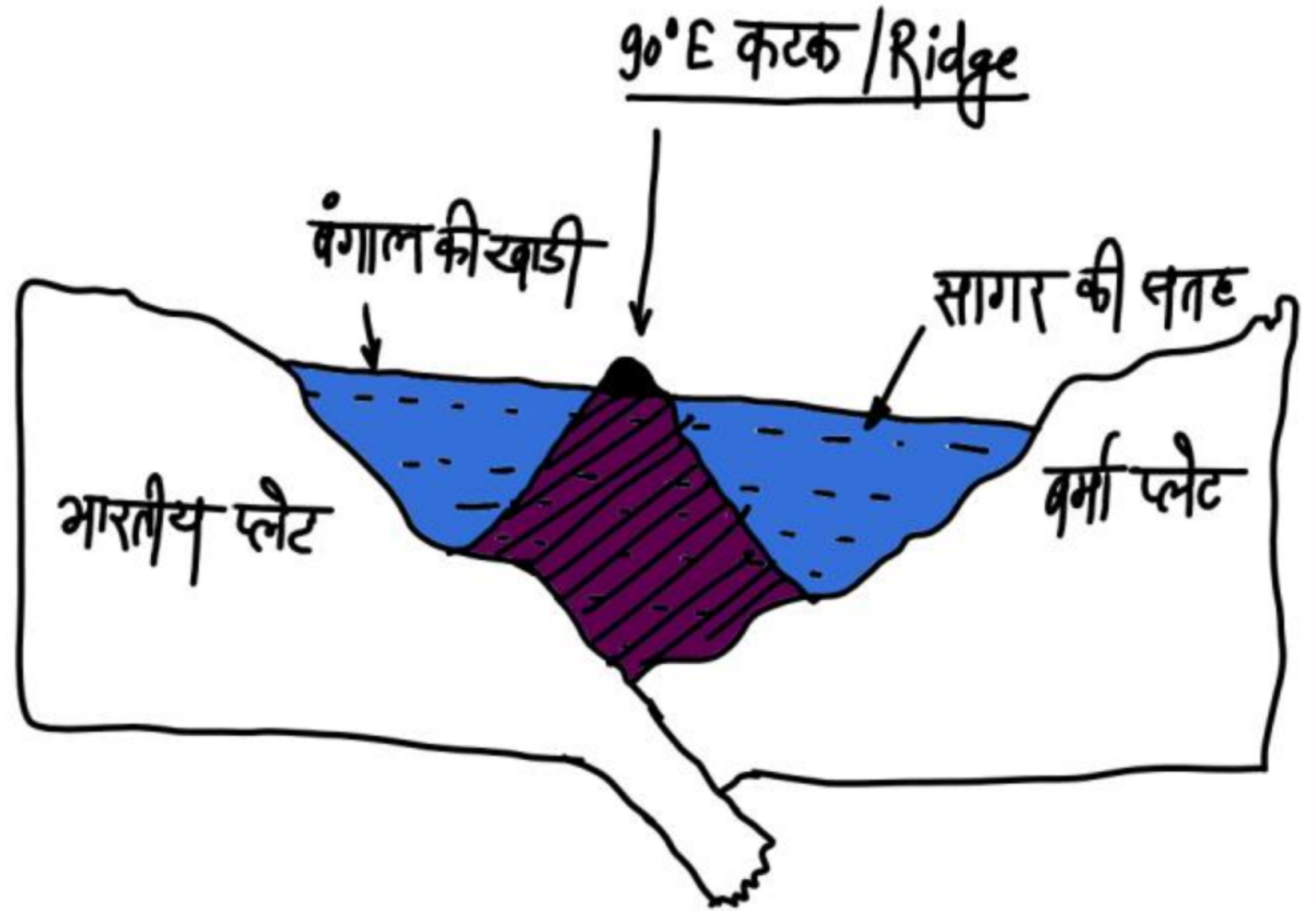
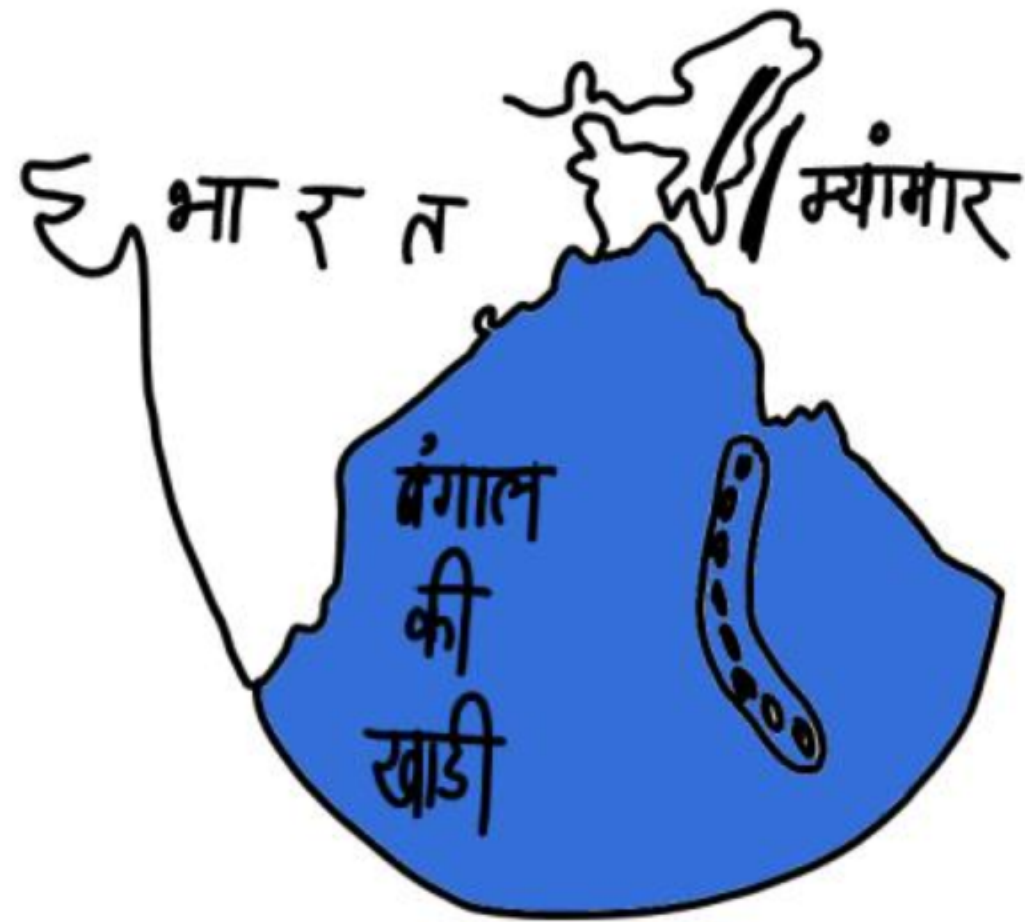


अंडमान निकोबार -

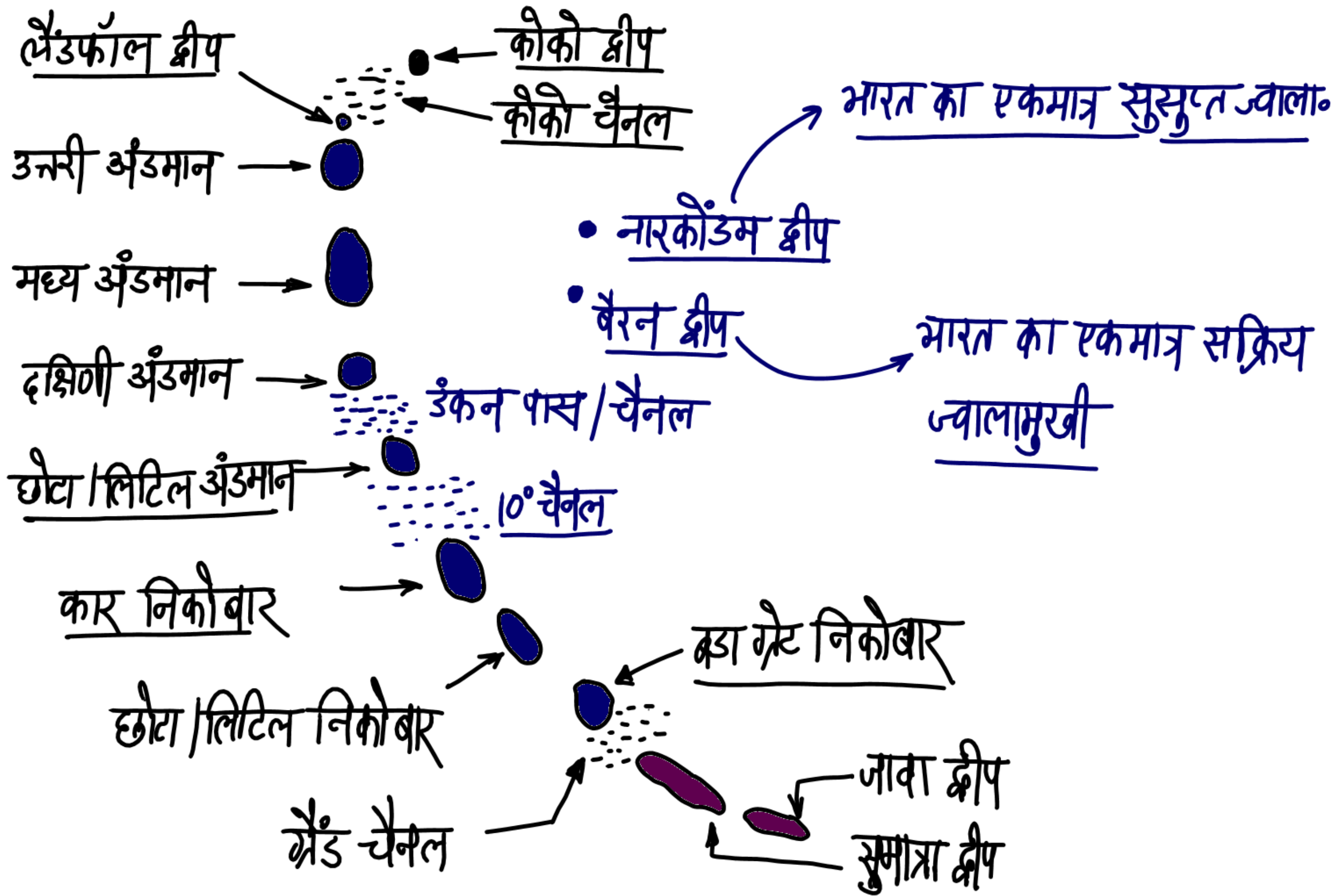


AN का अक्षांशीय व देशांतरीय विस्तार

$6^{\circ}45'N$ से $14^{\circ}N$

$92^{\circ}E$ से $94^{\circ}E$

≡ निर्माण formation :- बर्मा प्लेट तथा भारतीय प्लेट के आपस में अभिसरण से



लेडफॉल द्वीप

कोको द्वीप

उत्तरी अंडमान

सैडल पीक या गद्दीदार चोटी (738 मी)

मध्य अंडमान

माउंट डियौवाली चोटी (515 मी.)

दक्षिणी अंडमान

माउंट कोयंब चोटी (460 मी.)

छोटा / लिटिल अंडमान

माउंट थुईल्लर चोटी (648 मी.)

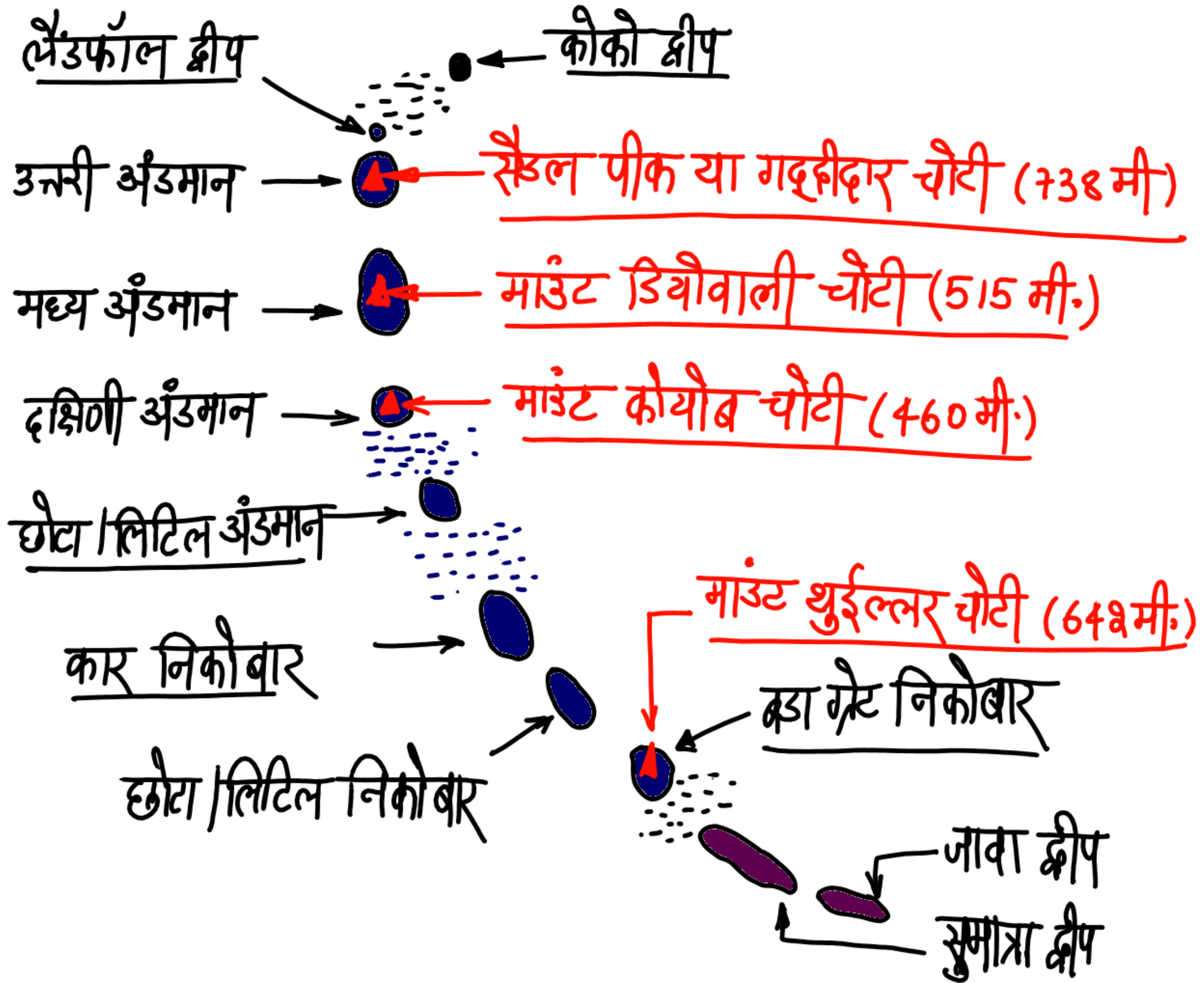
कार निकोबार

बड़ा ग्रेट निकोबार

छोटा / लिटिल निकोबार

जावा द्वीप

सुमात्रा द्वीप



उत्तरी अंडमान द्वीप :- इस पर स्थित सैडल पीक AN की सर्वोच्च चोटी है।

↳ इस काल्पोंग जल विद्युत परि. भी स्थित है।

↓
AN की सबसे बड़ी नदी

मध्य अंडमान द्वीप :- AN का सबसे बड़ा द्वीप

दक्षिणी अंडमान द्वीप :- इस पर राजधानी पोर्ट ब्लेयर है।

↳ यहां कालापानी के नाम से कुख्यात सैल्युलर जेल है।

↳ वीर सावरकर अंतर्राष्ट्रीय हवाई अड्डा भी है।

ग्रेट या बडा निकोबार → इस पर इंदिरा प्वाइंट
स्थित है

↓

भारत का दक्षिणतम द्वीप

→ इस पर माउंट थुईल्लर
चौटी स्थित है, जो कि
AN की दूसरी तथा निकोबार
द्वीप समूह की सर्वोच्च चौटी है

