

## भारत का भूगोल

- ①. सामान्य परिचय
- ②. भूगर्भिक संरचना
- ③. भौतिक प्रदेश
- ④. जलवायु
- ⑤. अपवाह तंत्र
- ⑥. मृदाएं
- ⑦. वन संसाधन एवं वन्य जीव
- ⑧. कृषि
- ⑨. खनिज
- ⑩. परिवहन
- ⑪. उद्योग
- ⑫. जनगणना

# ①. भारत का सामान्य परिचय

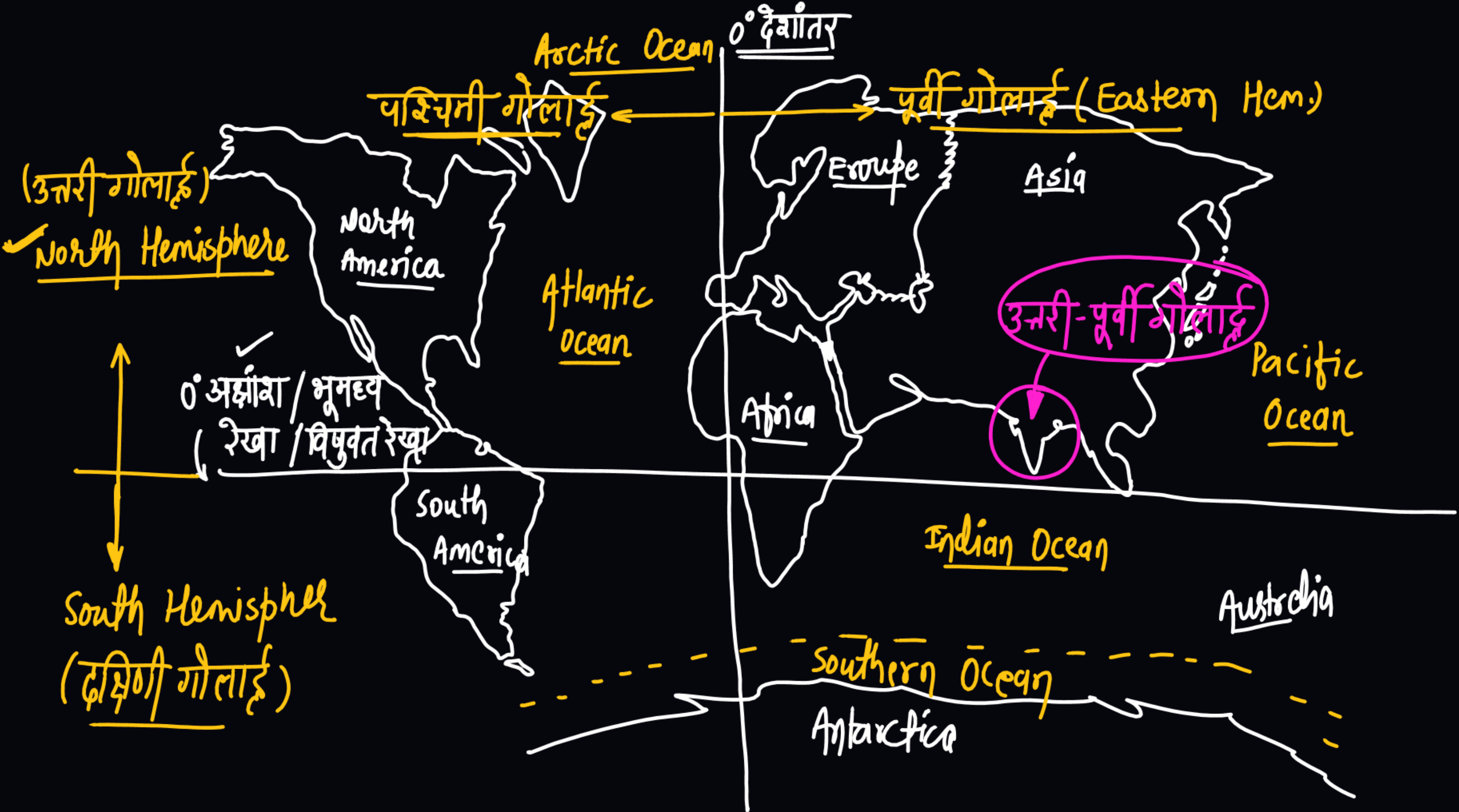
## भारत की अवस्थिति

वैश्विक संदर्भ में

✓ उत्तरी-पूर्वी गोलार्ध

रशिया के संदर्भ में

दक्षिणी - रशिया



Arctic Ocean 0° देशांतर

पश्चिमी गोलार्ध ← → पूर्वी गोलार्ध (Eastern Hem.)

(उत्तरी गोलार्ध)  
North Hemisphere

North America

Atlantic Ocean

Europe

Asia

उत्तरी-पूर्वी गोलार्ध

Pacific Ocean

0° अक्षांश / भूमध्य रेखा / विषुवत रेखा

Africa

Indian Ocean

South America

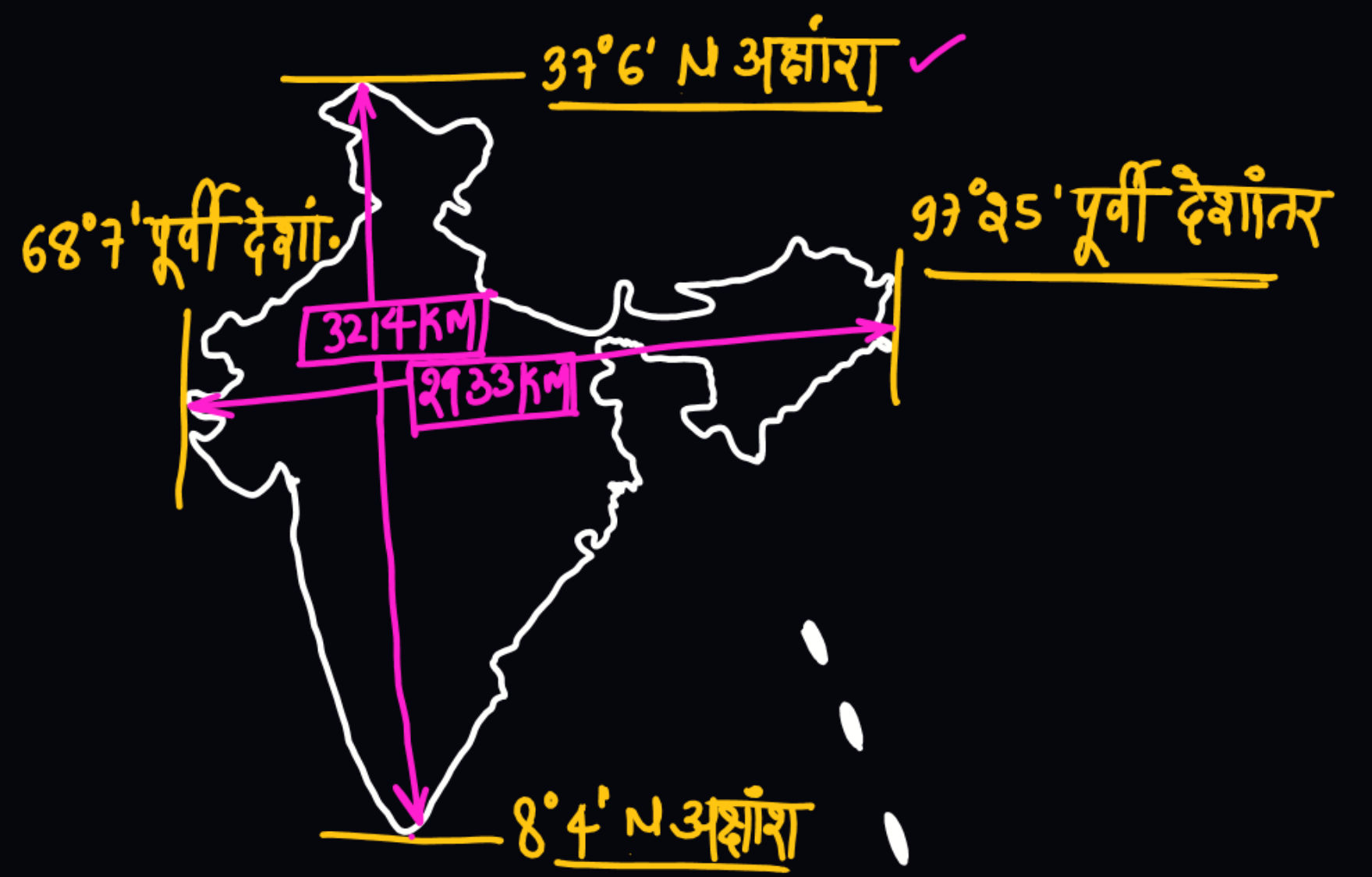
Australia

South Hemisphere  
(दक्षिणी गोलार्ध)

Southern Ocean  
Antarctica

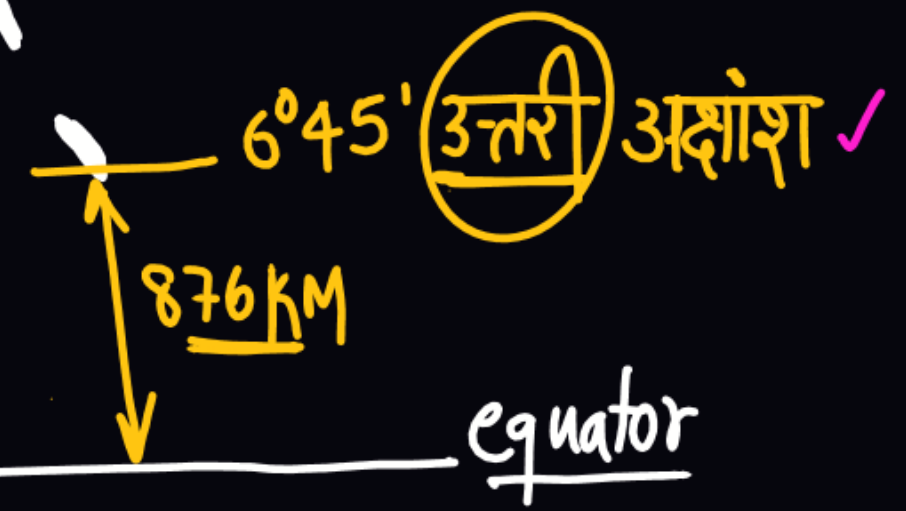
अक्षांशीय एवं देशांतरिय विस्तार

0° देशांतर

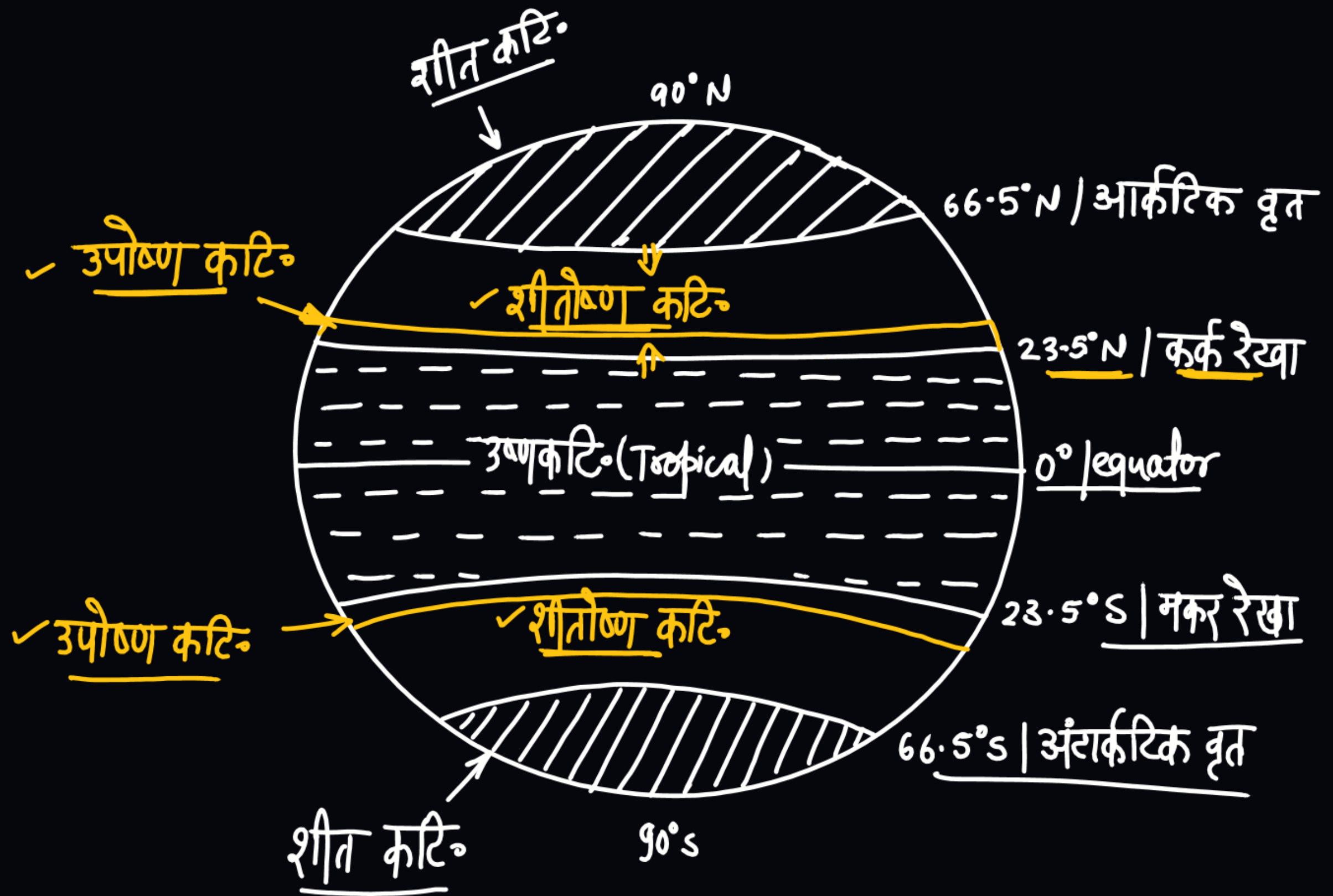


# उत्तर-दक्षिण व पूर्व-पश्चिम दूरियों का अंतराल

=  $3214 - 2933 = 281 \text{ km}$



347



# 2 उभयनिष्ठ राज्य जिन्से लेकर  
कर्क रेखा व भारतीय मानक समय  
रेखा दोनों गुजरती हैं ⇒

① MP

② छत्तीसगढ़



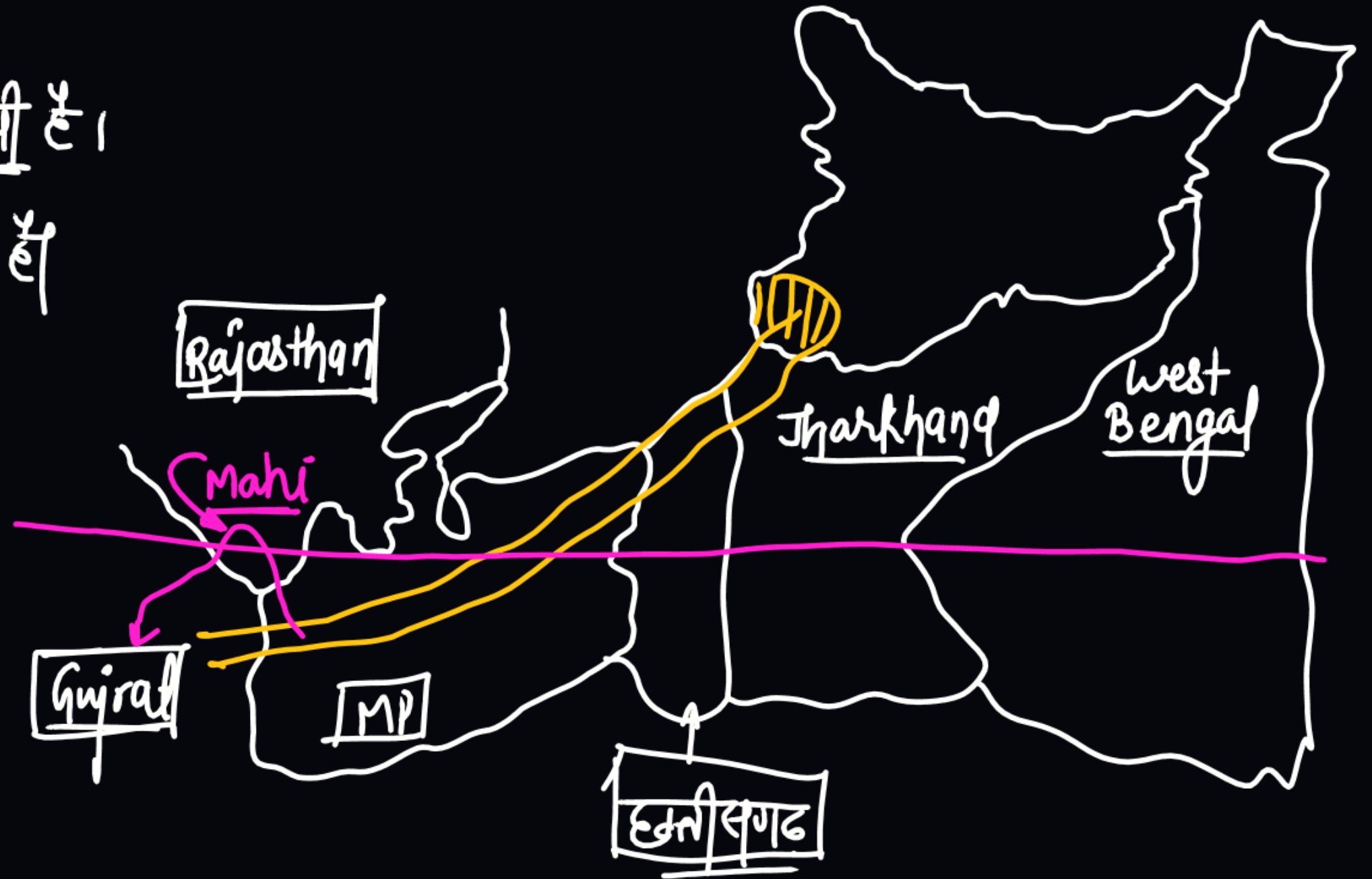
→ 5 राज्यों से गुजरती है।  
82.5°E देशांतर या भारतीय मानक समय रेखा

→ भारत को 2 जलवायु कटिबंधों  
में विभाजित करती है।  
23.5° N अक्षांश या कर्क रेखा  
→ 8 राज्यों से गुजरती है।

कर्क रेखा :- 8 राज्यों गुजरात, राजस्थान, मध्य प्रदेश, छत्तीसगढ़, झारखंड, प. बंगाल, त्रिपुरा व मिजोरम से गुजरती है।

→ इस पर स्थित राजधानी रांची है।

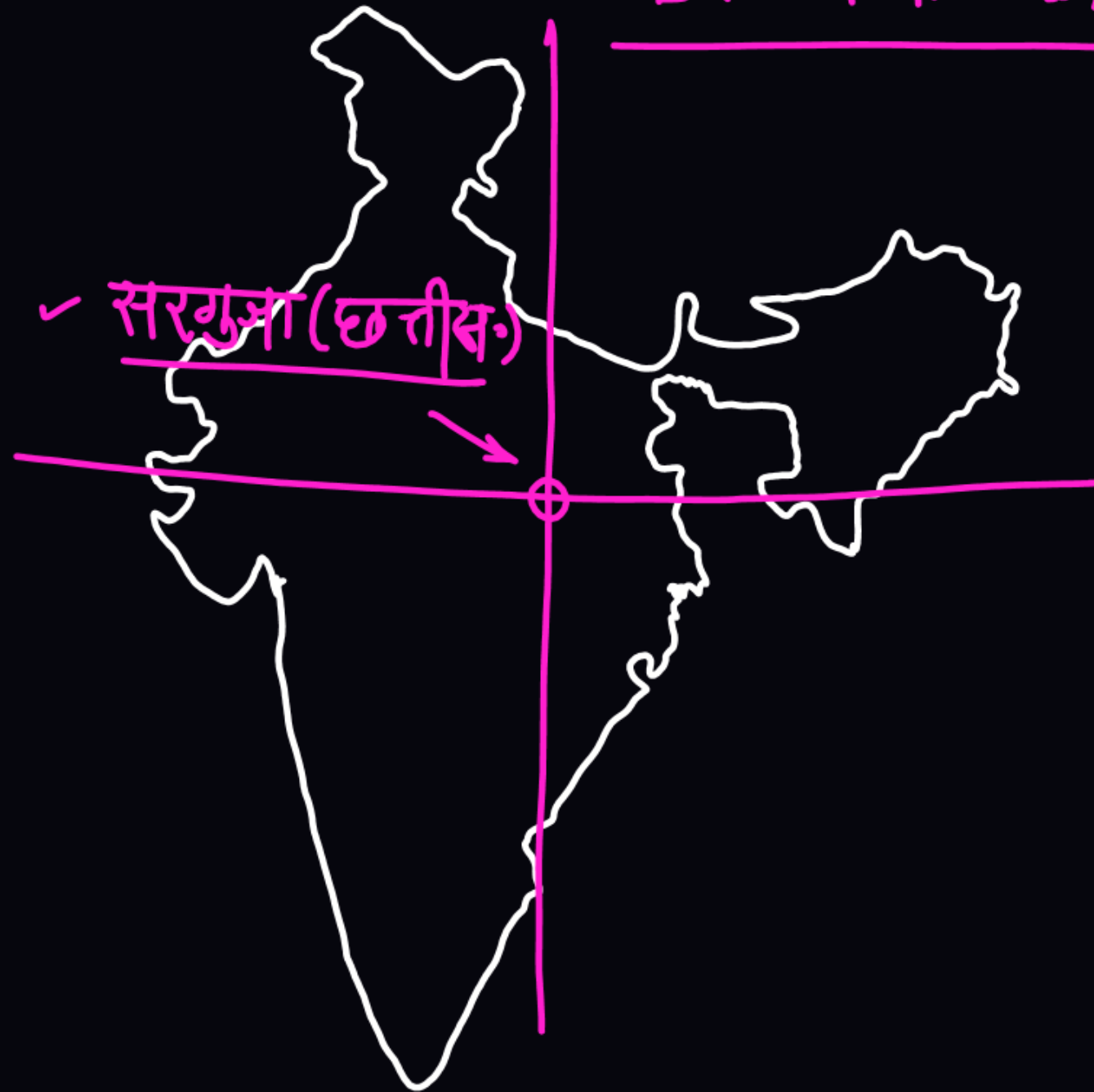
→ इसे माही नदी 3 बार काटती है।



# 2 उभयनिष्ठ राज्य जिसे लेकर  
कर्क रेखा व भारतीय मानक समय  
रेखा दोनों गुजरती हैं  $\Rightarrow$

① MP

② छत्तीसगढ़



$\rightarrow$  5 राज्यों से गुजरती है।

82.5° E देशांतर या भारतीय मानक समय रेखा

23.5° N अक्षांश या कर्क रेखा

$\rightarrow$  8 राज्यों से गुजरती है।