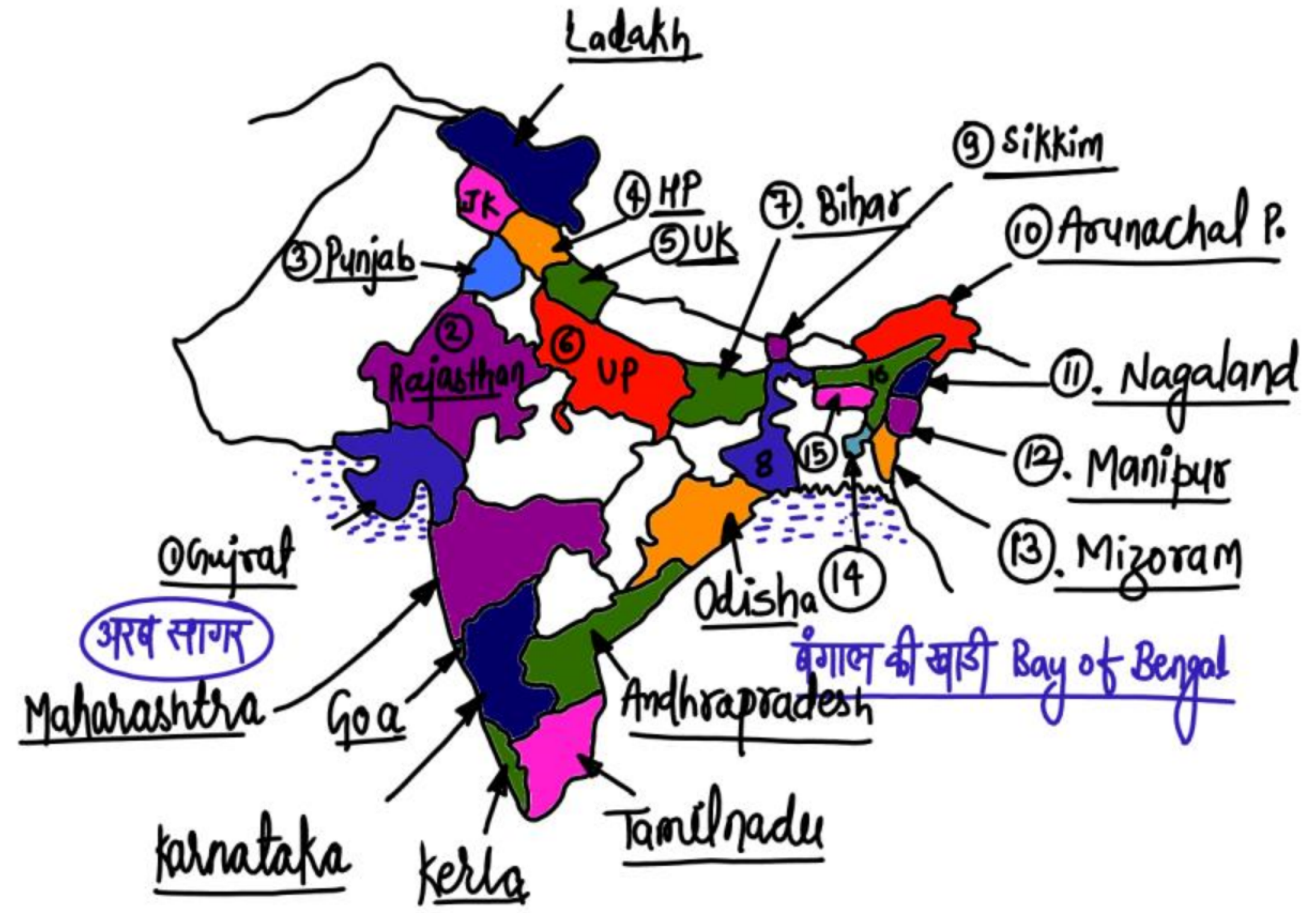


- ⑧ West Bengal ⑭ Tripura ⑮ Meghalaya ⑯ Assam

स्थलीय सीमा
Land Boundary

7 पड़ोसी देशों के साथ भारत के 16 राज्य व 2 UT सीमा बनाते हैं। (7 neighbouring countries are bordered with 16 States & 2 UTs of India.)



दिल्ली व चंडीगढ़

- भारत के 5 राज्य व 2 UT किसी भी देश के साथ अथवा तटीय सीमा नहीं बनाते हैं :-

① Haryana

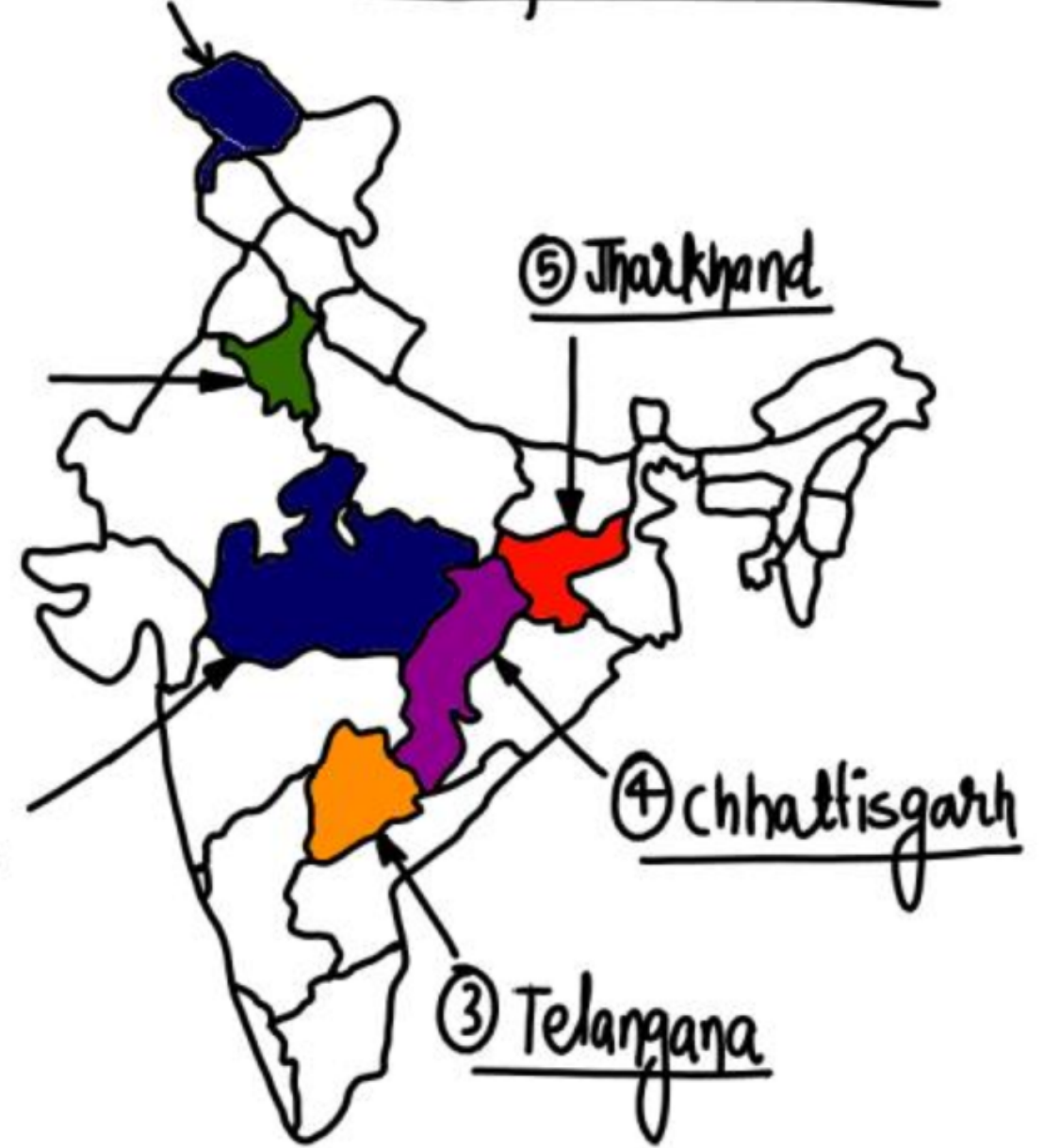
② MP

③ Telangana

④ Chhattisgarh

⑤ Jharkhand

✓ पाक अधिकृत कश्मीर
POK (Pak Occupied Kashmir)



✓
17 Aug. 1947
15 Aug. 1947
सीमा निर्धारण / Boundary determination
by :- Sir Cyril Redcliffe
(सर सिरिल रेडक्लिफ)

①
पाकिस्तान
(3323 km)

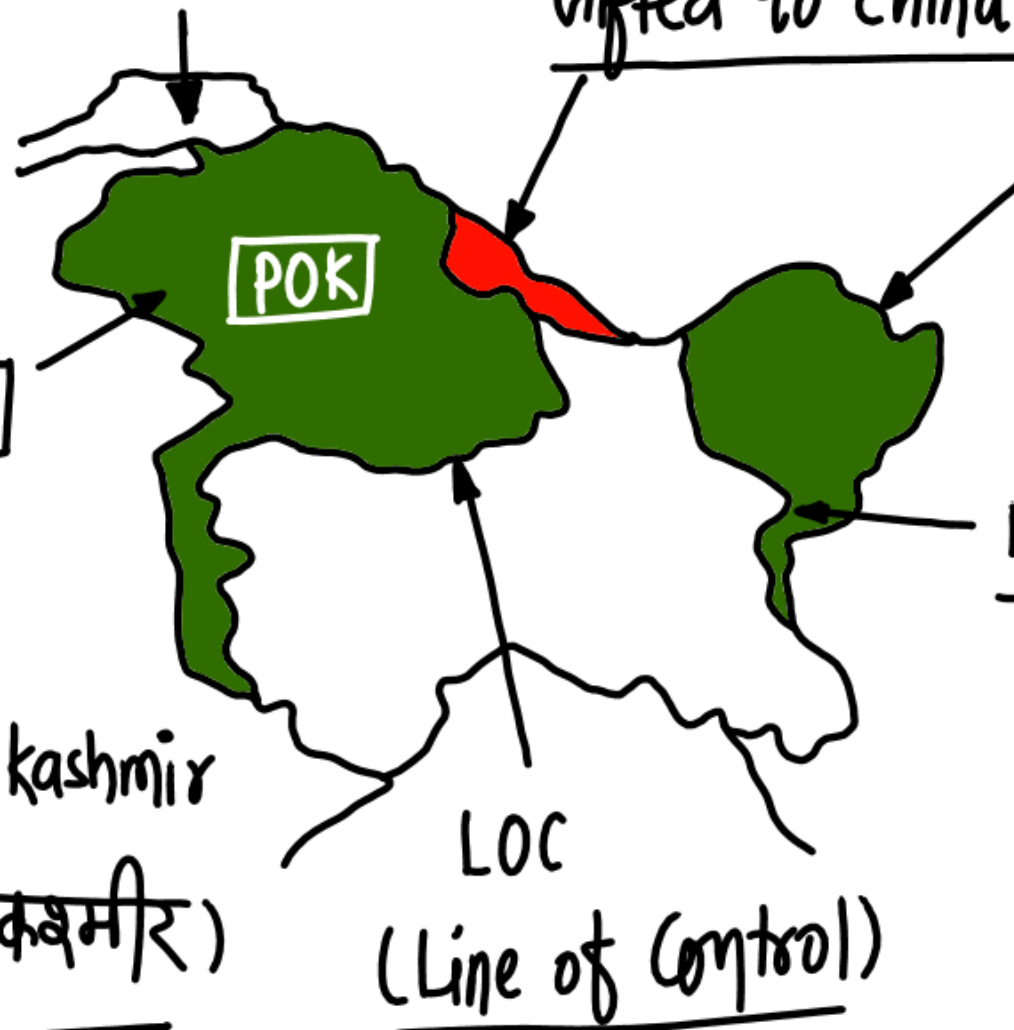
एक अध्यारोपित सीमा का उदाहरण
It is an example of Superimposed boundary

✓ attached state :- Gujrat, Rajasthan, Punjab, Jk, Ladakh
(संलग्न राज्य)

1947 में पाकि. द्वारा अवैध रूप से कब्जा कर लिया गया।

POK
राजधानी - मुजफ्फराबाद
Pak Occupied Kashmir
(पाक अधिकृत कश्मीर)

अफगानिस्तान



Gifted to China by Pakistan in 1963

अकसाई चीन
(Aksai China)

(वास्तविक नियंत्रण रेखा)

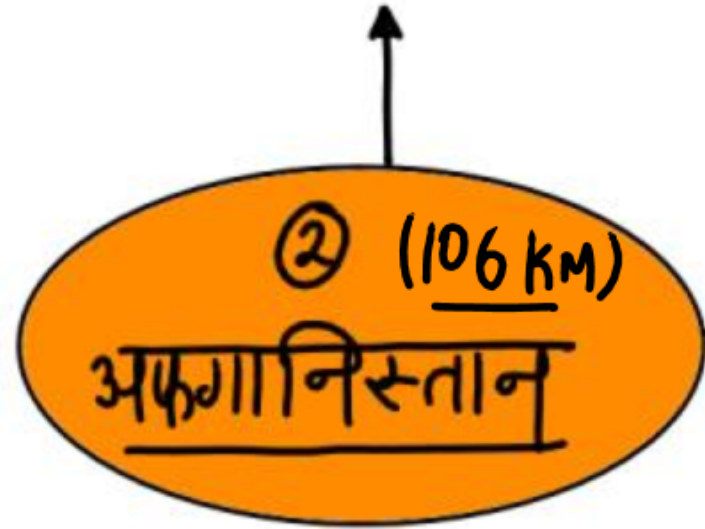
LAC (Line of Actual Control)

LOC
(Line of Control)



सर मार्टिनर डुरण्ड

सीमा निर्धारण :- 1893 में



संलग्न राज्य :-



वह भाग जो POK है

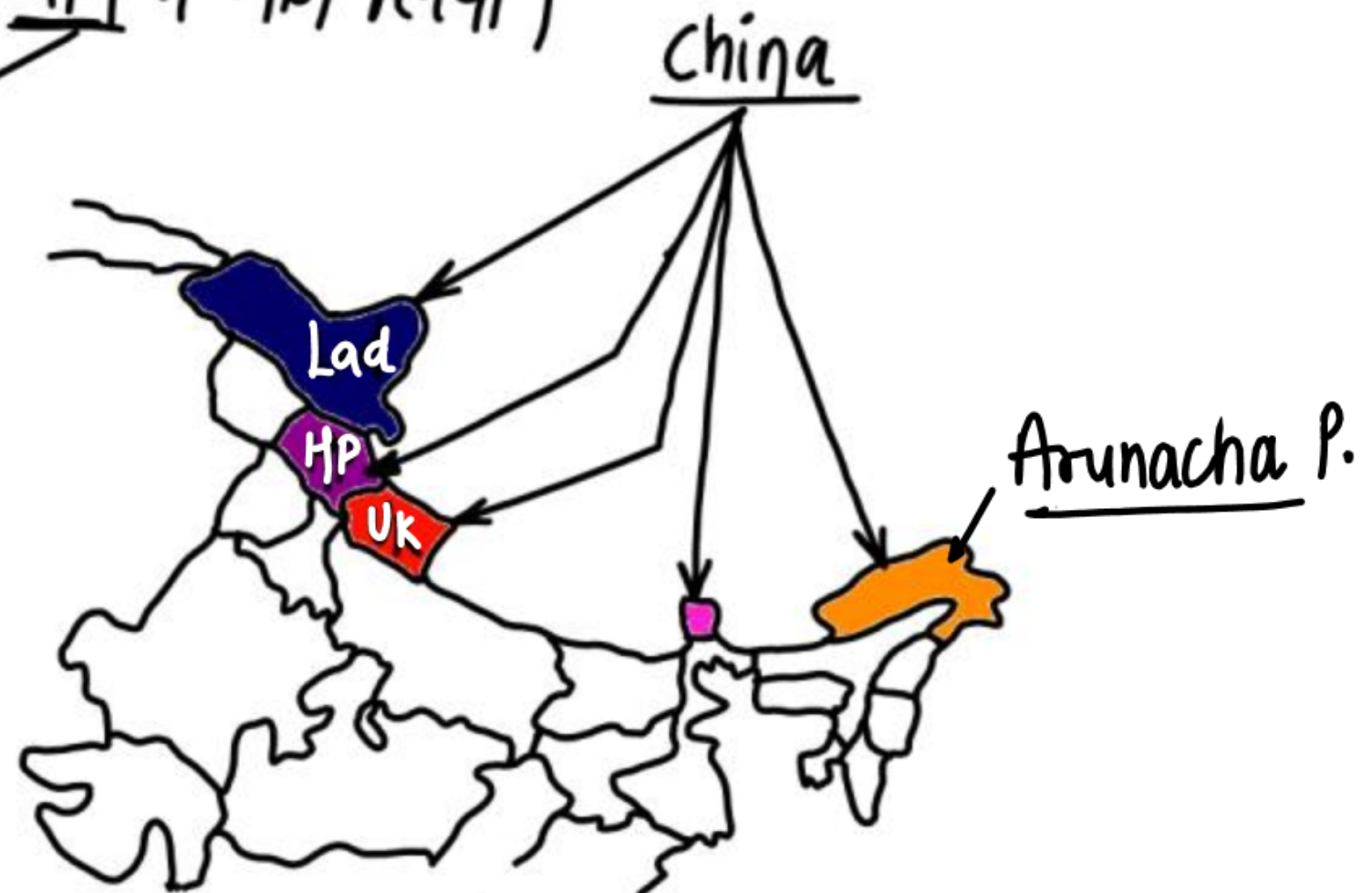
शिमला समझौता → तीन देशों भारत, तिब्बत, चीन ने भाग लिया।

सीमा निर्धारण :- (1914)

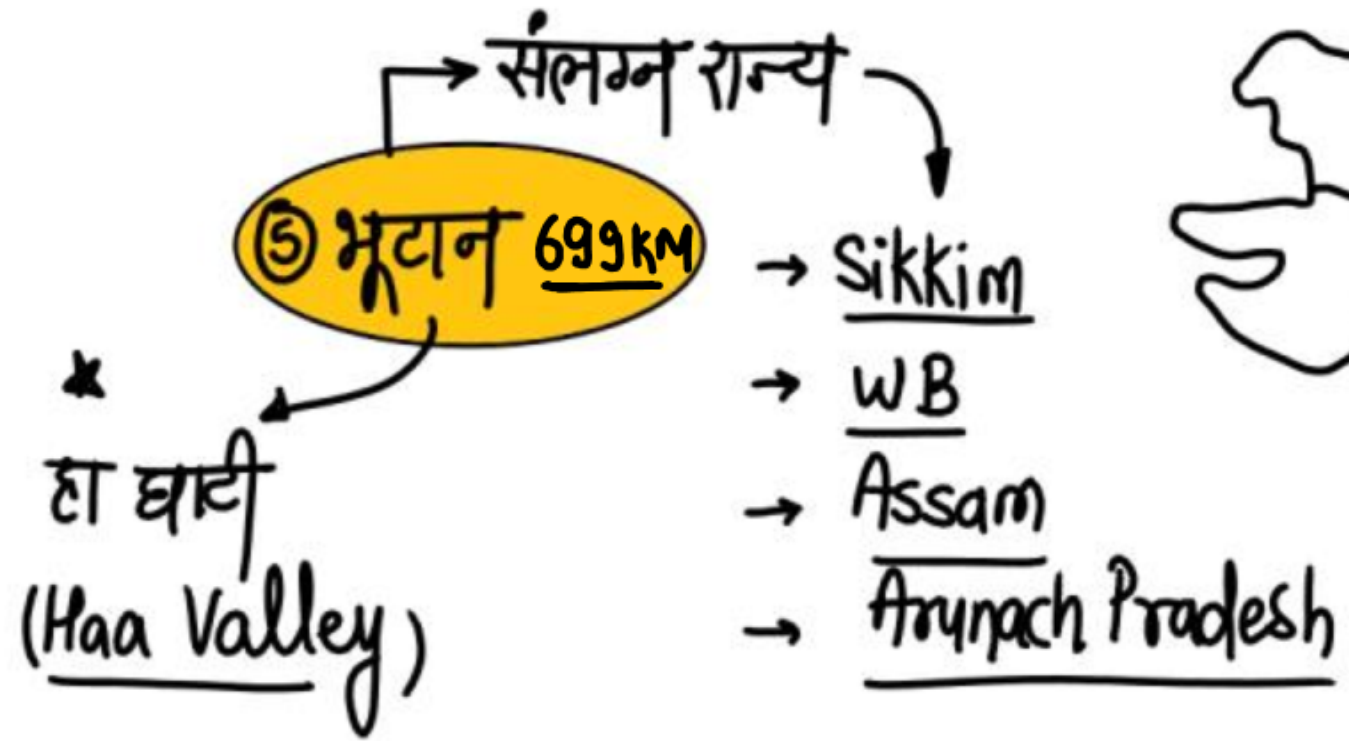
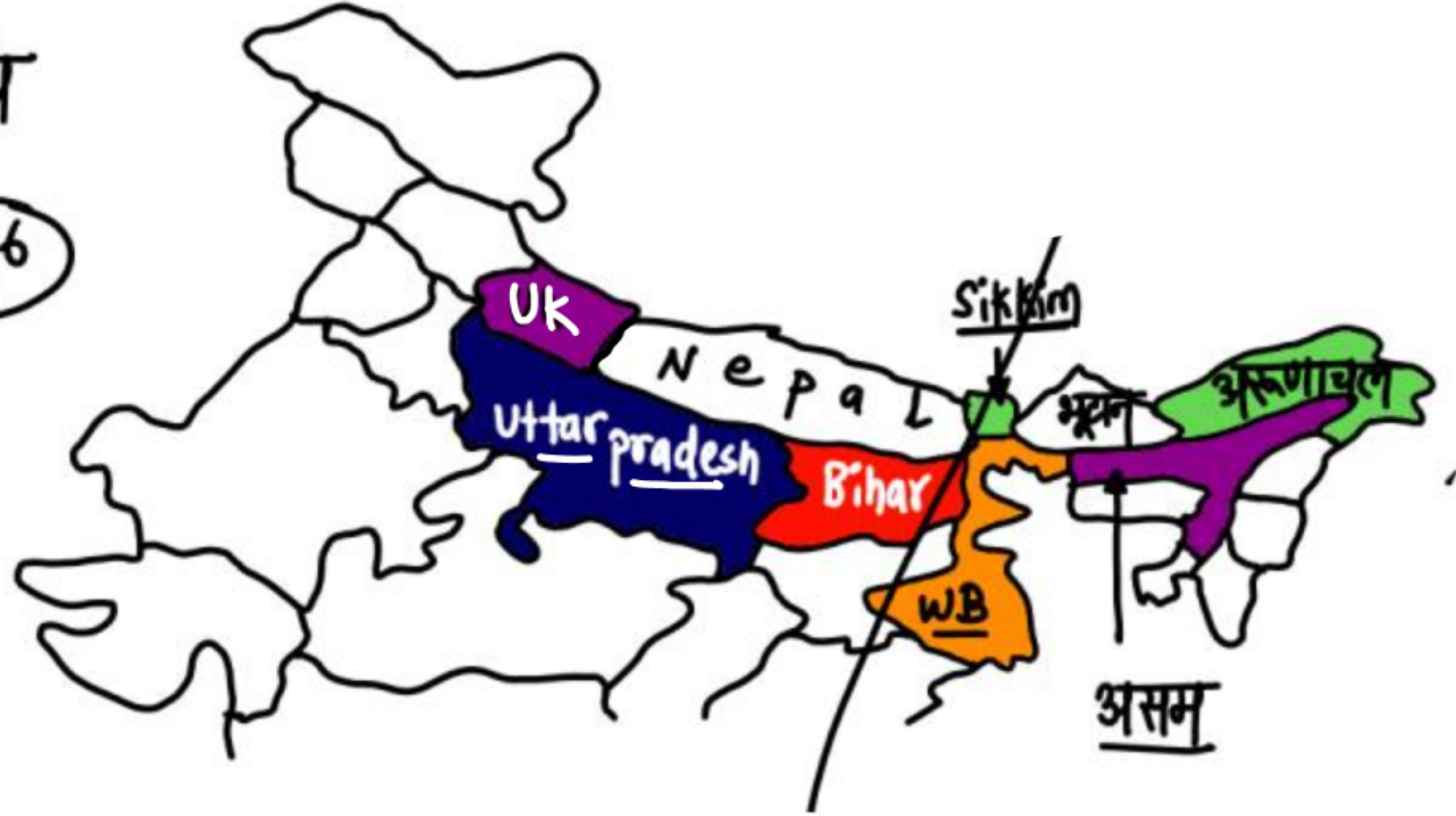
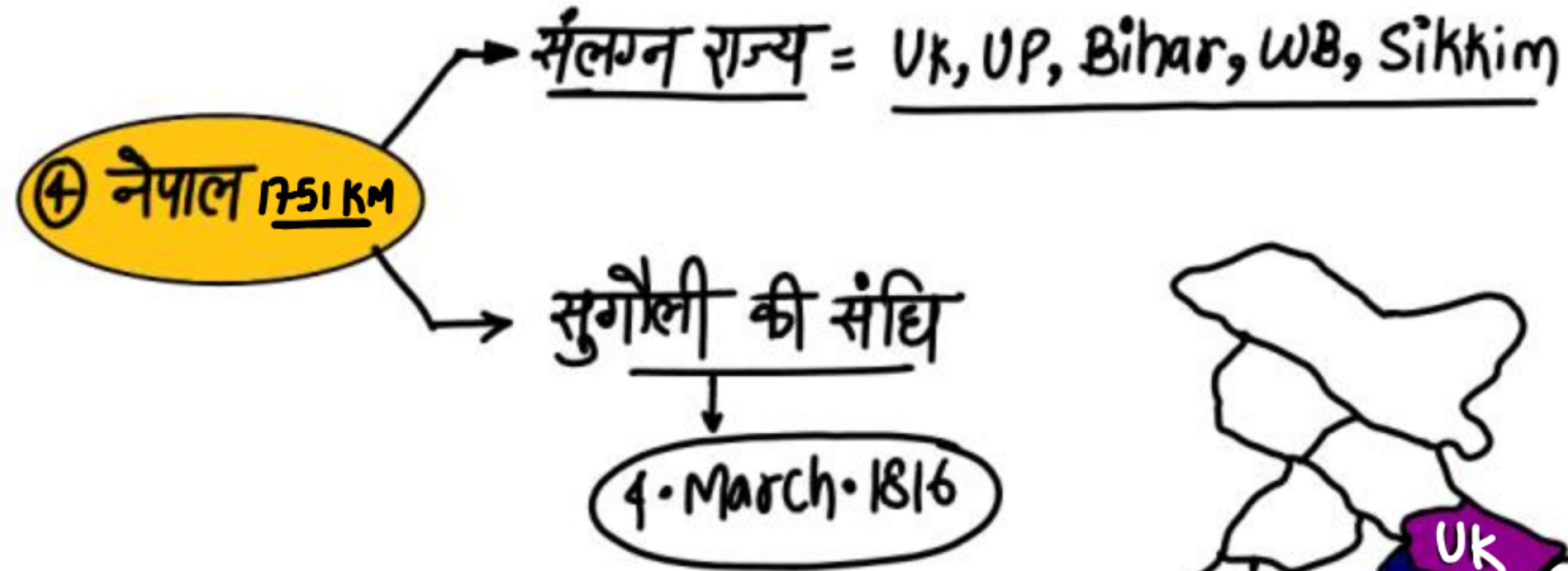
मान्यता नहीं दी

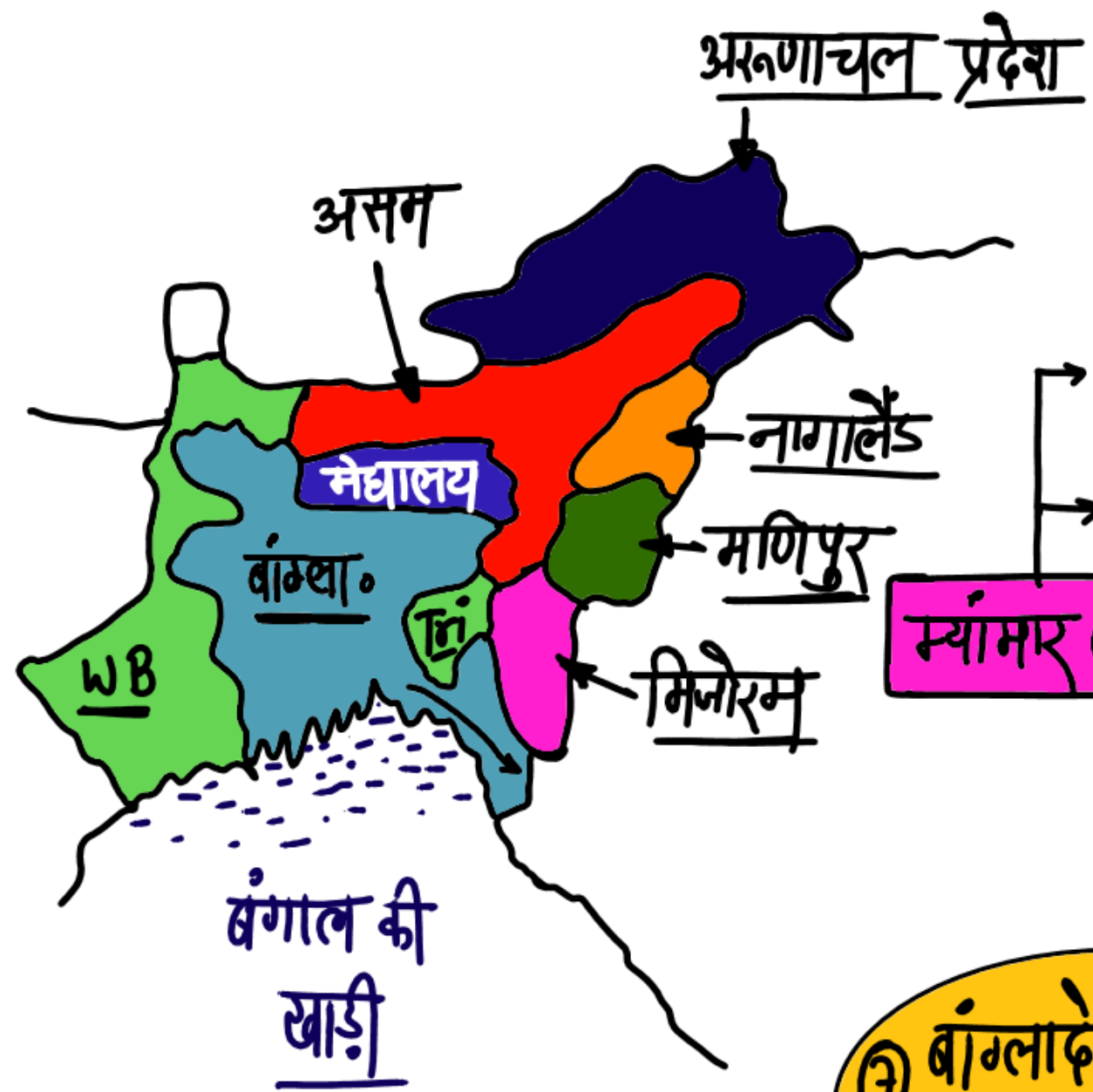
③ चीन/China
(3488 km)

सर हेनरी मैकमोहन*



संलग्न राज्य :- Ladakh, HP, UK, Sikkim, Arunachal Pradesh





अरुणाचल प्रदेश

असम

मेघालय

बांग्ला.

WB

बंगाल की खाड़ी

नागालैंड

मणिपुर

मिजोरम

भारत व म्यांमार की प्राकृतिक सीमा अराकानबोमा पर्वत बनाता है

1643 km

म्यांमार (Myanmar) → राजधानी = नैपिडी

16-dec-1971 को पाकि. से पृथक नया देश बना।

⑦ बांग्लादेश
(4096 km)

भारत के साथ सबसे लंबी सीमा

बांग्लादेश व त्रिपुरा सीमा को जीरो लाइन कहा जाता है।

संलग्न राज्य - WB, मेघालय, असम, त्रिपुरा, मिजोरम

स्थलीय व तटीय दोनों सीमाएं बनाने वाले राज्य

