

द्वीप समूह (Islands)

तट से सुदूरवर्ती द्वीप

तट के निकटवर्ती द्वीप

✓ लक्षद्वीप


अंडमान-निकोबार

→ मुंगा जीव द्वारा स्रावित कैल्सियम कार्बोनेट के जमाव से निर्मित कलयाकार / स्टॉल प्रवाल भित्ति का उदाहरण है।

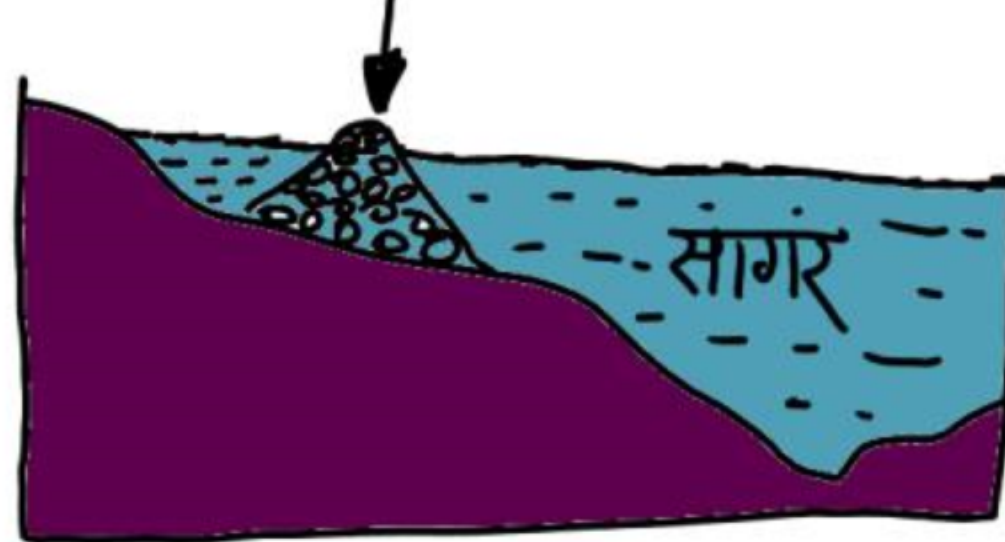
→ कुल द्वीपों की संख्या 36 है, जो कि अरब सागर में स्थित हैं।

प्रवाल भित्ति Coral Reef

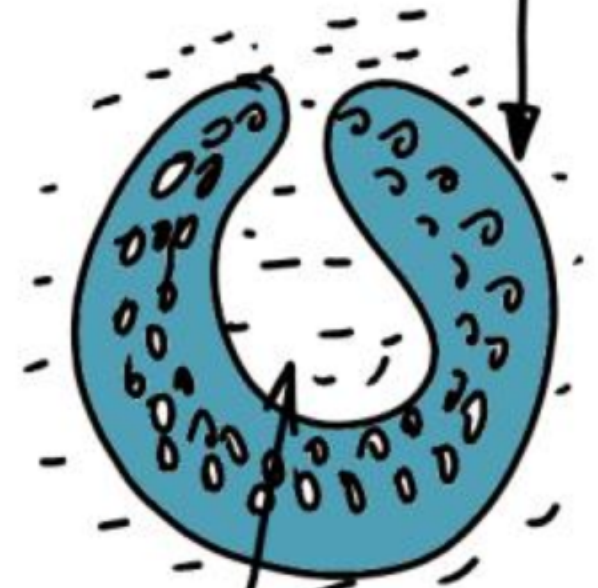
तटीय प्रवाल भित्ति
(Fringing Coral Reef)



अवरोधक प्रवाल भित्ति
(Barrier Coral Reef)



वलयकार प्रवाल भित्ति
(Atoll Coral Reef)



Lagoon लैगून

✓ लक्षद्वीप की तटीय सीमा की लम्बाई = 132 km

✓ " का क्षेत्रफल = 32 km²

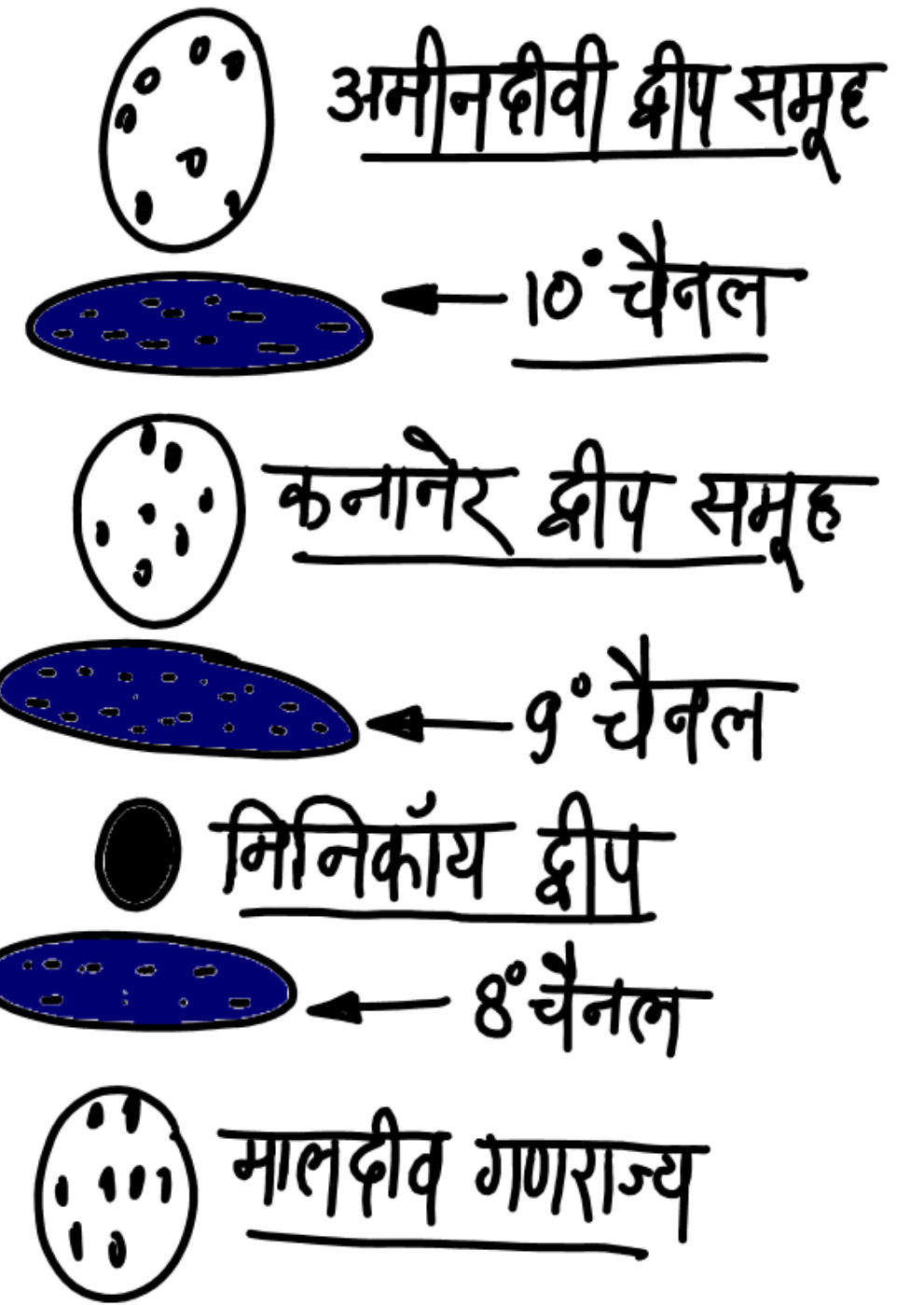
✓ मालाबार तट से दूरी = 280 km से 480 km

✓ अक्षांशीय व देशांतरीय विस्तार

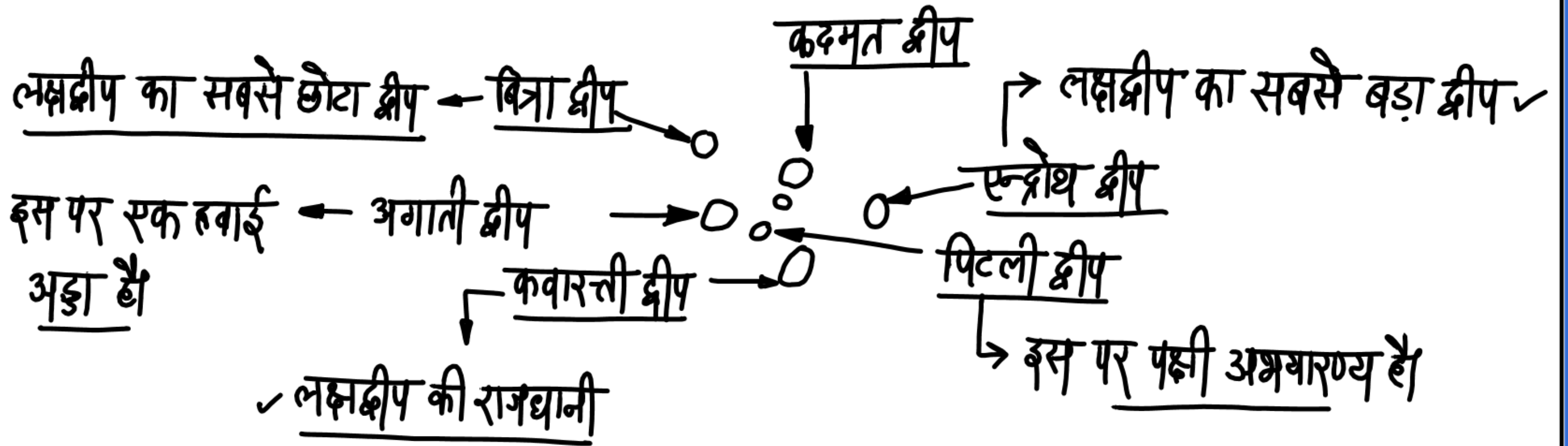
↓
8°N से 12°N

↓
71°E से 74°E

✓ यहां कुल 36 द्वीपों में से 11 पर मानव निवास है।



✓ मिनिक्ॉय यहां सबसे बड़ा द्वीप है जिसका क्षेत्रफल लगभग 453 km² है



Note :-

- ✓ लक्षद्वीप के ३ तटों थुंडी व कदमत को Blue Flag Tag प्रदान किया गया था।
- ✓ भारत में सर्वाधिक साक्षरता व सर्वाधिक वनावरण वाला कैरं शासित प्रदेश।

अंडमान निकोबार -

