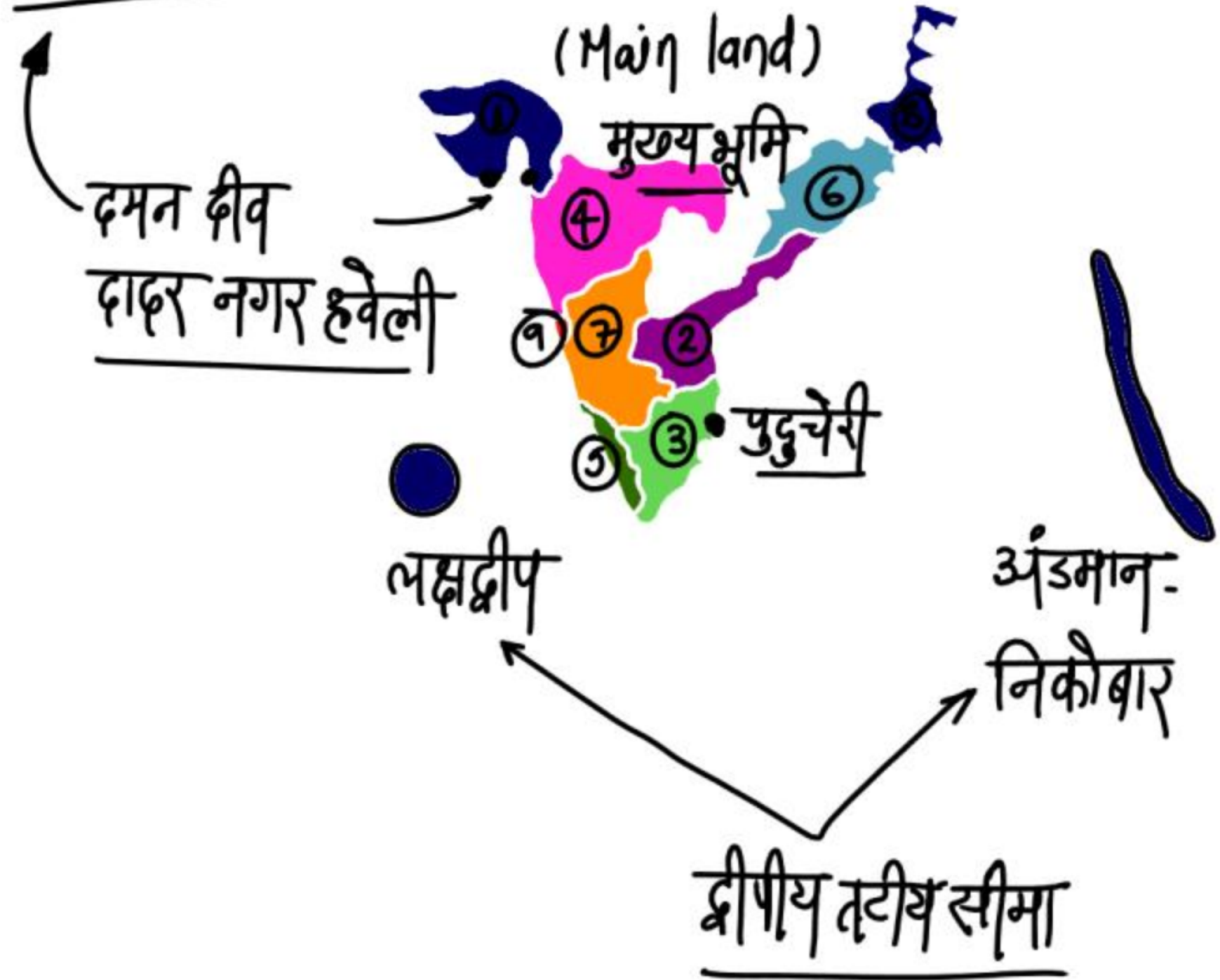


तटीय सीमा की लंबाई के अनुसार राज्यों का अवरोही क्रम :-

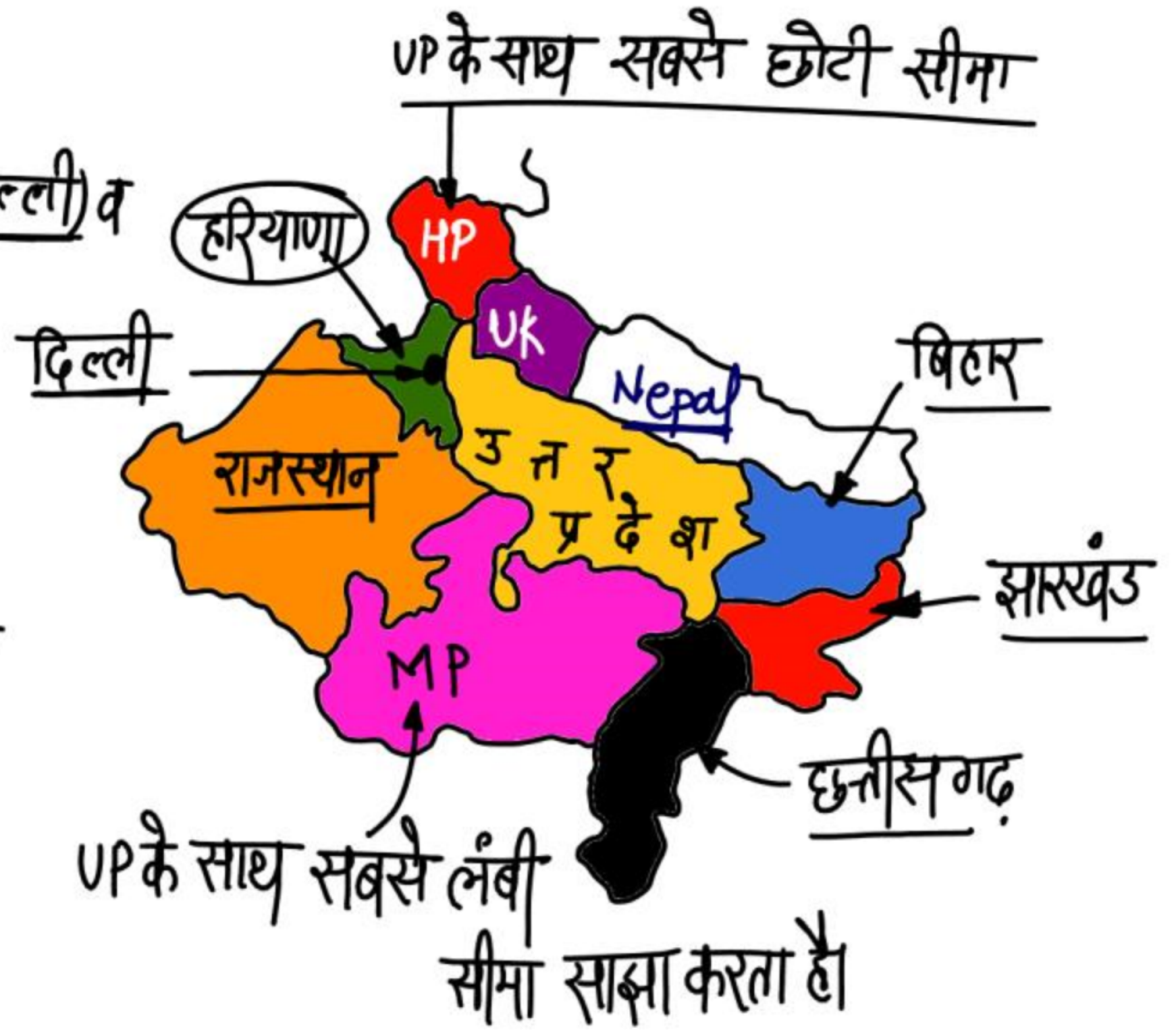
- | | |
|----------------------------|-----------------------|
| ①. <u>Gujarat</u> (1214km) | ⑥. <u>Odisha</u> |
| ②. <u>Andhra pr.</u> | ⑦. <u>Karnataka</u> |
| ③. <u>Tamilnadu</u> | ⑧. <u>West Bengal</u> |
| ④. <u>Maharashtra</u> | ⑨. <u>Goa</u> (101km) |
| ⑤. <u>Kerala</u> | |

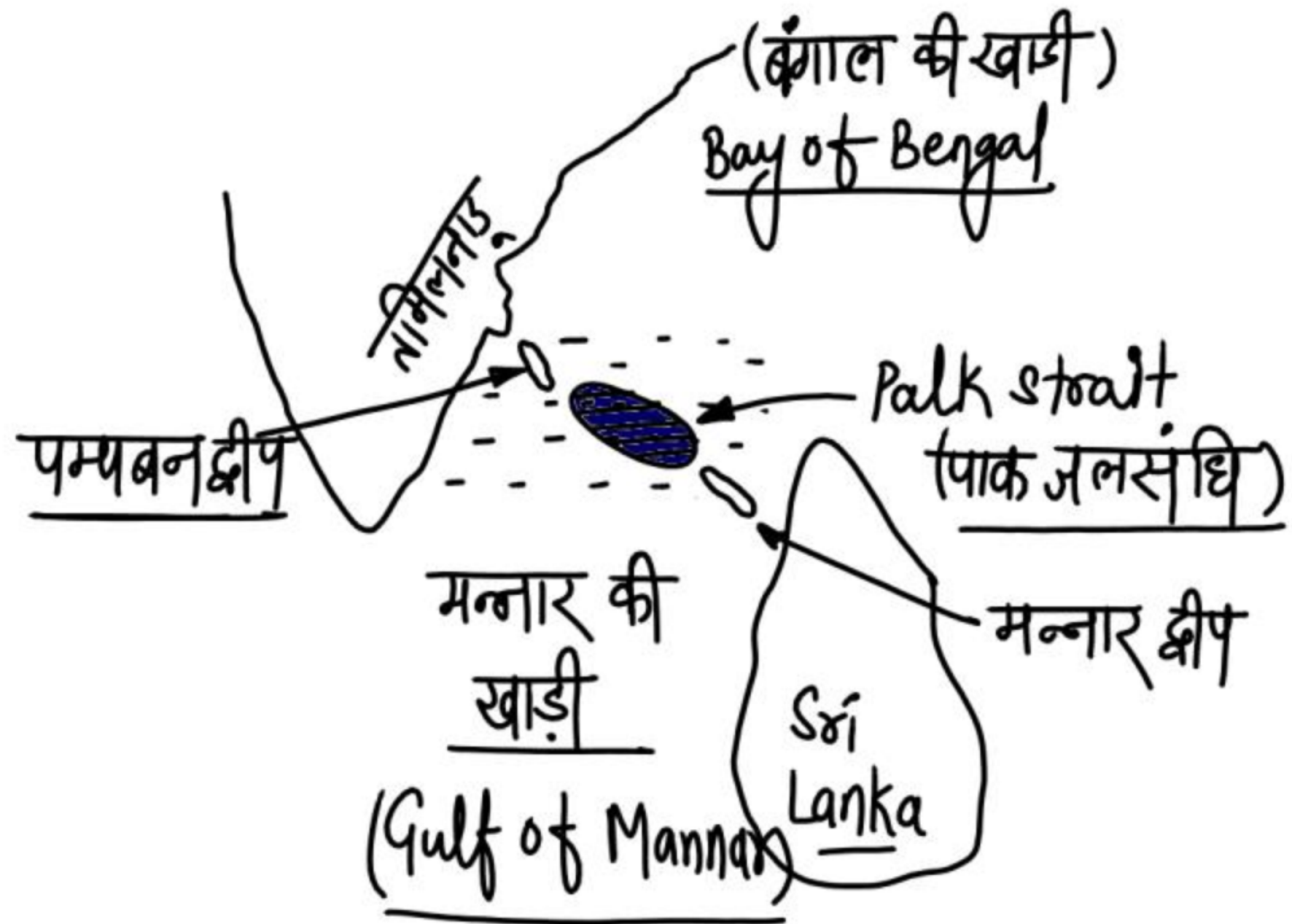
26. जन. 2020 को मिनाकर एक ा बना दिया गया।



★ UP सर्वाधिक 8 पड़ोसी राज्यों, 1 UT (दिल्ली) व 1 देश (नेपाल) से सीमा बनाता है।

Note :- सोनभद्र UP का एकमात्र जिला है जिसकी सीमाएं 4 पड़ोसी राज्यों MP, छत्तीसगढ़, झारखंड व बिहार से लगती हैं।





* रेल विकास निगम लिमि.
द्वारा निर्माण कार्य किया
जा रहा है। इसका कुल
खर्चा 545 करोड़ होगा।

देश का पहला वर्टिकल लिफ्ट ब्रिज के संदर्भ में सत्य है/हैं—

1. रामेश्वरम् को तमिलनाडु की मुख्य भूमि से जोड़ेगा।
2. इसकी आधारशिला वर्ष 2019 में PM द्वारा रखी गयी थी।
3. यह एक डबल लीफ्ट वर्टिकल ब्रिज है।
4. यह विश्व का 32वां वर्टिकल लिफ्ट ब्रिज है।

कूट:

- (a) 1, 2 व 4
- (b) 1, 2 व 3
- (c) 2, 3 व 4

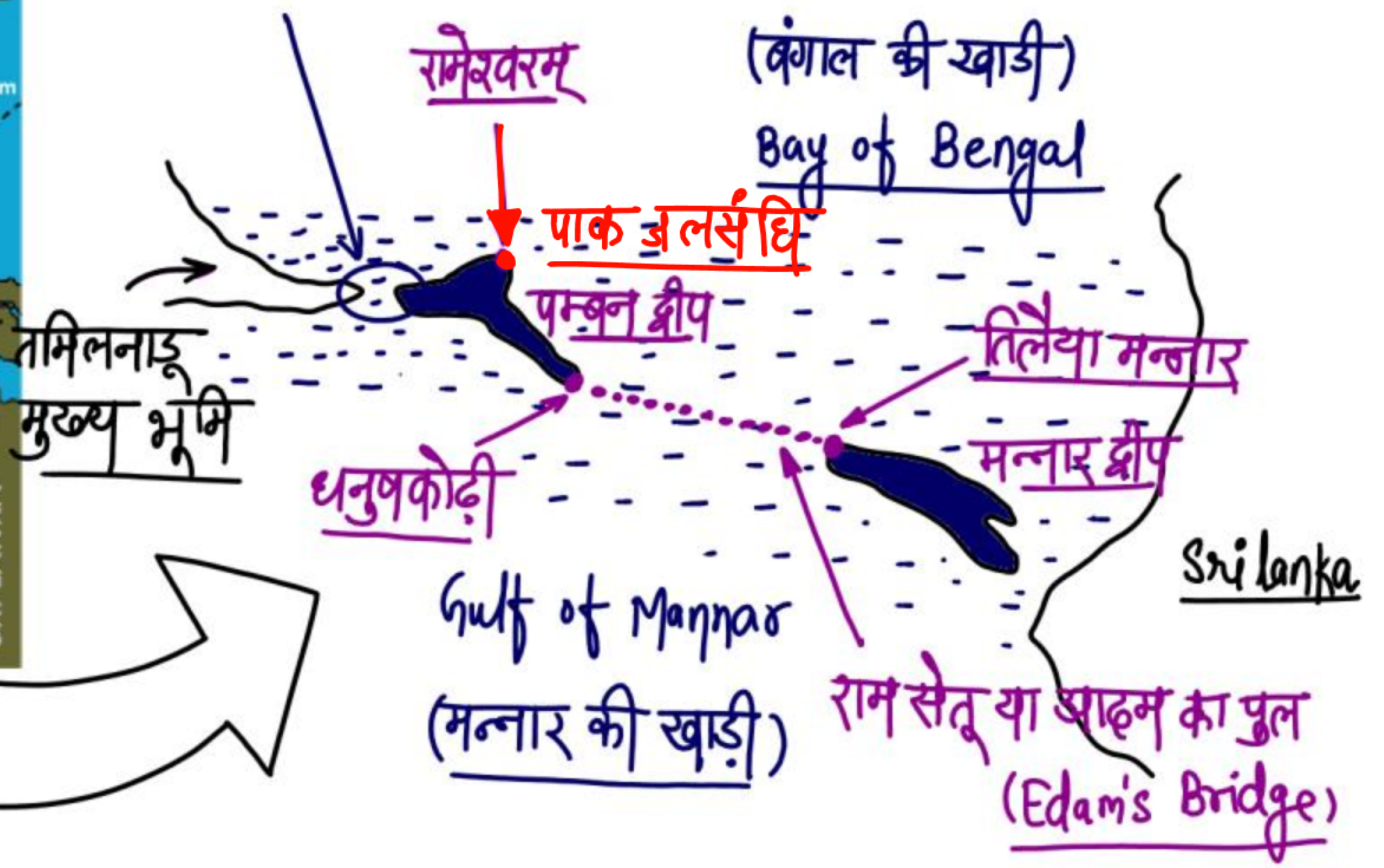
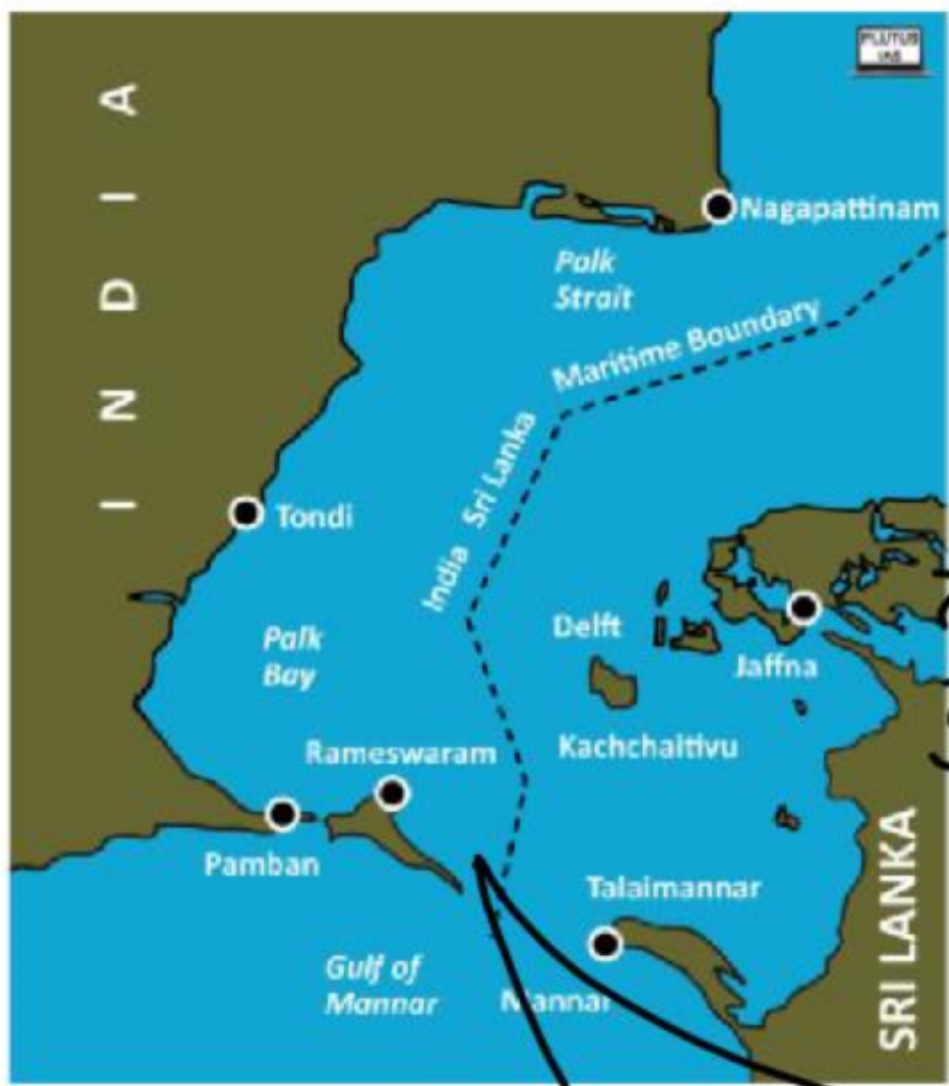
(d) 1, 2, 3 व 4

The construction began in August 1911. The bridge was opened for traffic on 24 February 1914 and connected Rameshwaram in Pamban Island with mainland India. The bridge was damaged during the 1964 Rameswaram cyclone and required extensive repair work. The adjacent road bridge was opened in 1988.

The new bridge is constructed parallel to the iconic Pamban bridge opened in 1914 and will replace it. The new Pamban bridge with a length of 2,070 metres (6,790 ft) will be India's first ever vertical lift sea bridge once opened. It is expected to be opened in 2024 year end.



Vertical Lift Bridge



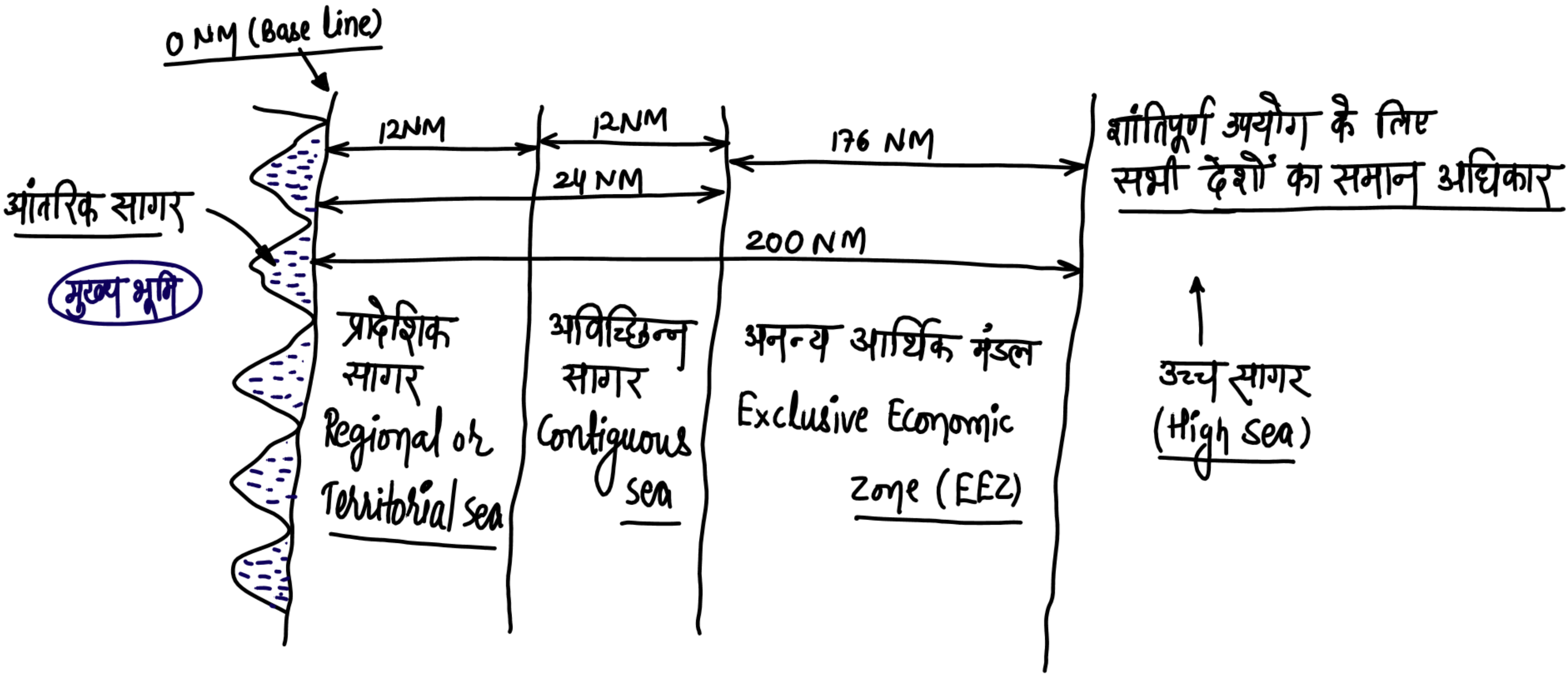
UNCLOS (United Nation Convention on Law of sea)

(संयुक्त राष्ट्र समुद्री कानून संधि)

→ गठन - 1982

→ विश्व में लागू - 1994

→ भारत द्वारा अपनाया गया - 1995



भारत की मुख्य भूमि उत्तर में कश्मीर से लेकर दक्षिण में कन्याकुमारी तक और पूर्व में अरुणाचल प्रदेश से पश्चिम में गुजरात तक फैली हुई है। भारत का सीमांतर्गत क्षेत्र आगे समुद्र की ओर 12 समुद्री मील (लगभग 21.9 किलोमीटर) तक फैला हुआ है (परिवर्तन के लिए बॉक्स देखिए)।

मानक मील	: 63,360 इंच
समुद्री मील	: 72,960 इंच
1 मानक मील	: लगभग 1.6 कि.मी. (1.584 कि.मी.)
1 समुद्री मील	: लगभग 1.8 कि.मी. (1.824 कि.मी.)

हमारे देश की दक्षिणी सीमा बंगाल की खाड़ी में $6^{\circ}45'$ उत्तर अक्षांश के साथ निर्धारित होती है।

1 समुद्री मील / 1 नॉटिकल मील

①. प्रादेशिक सागर :- आधार रेखा से 12 NM तक

- किसी भी देश का संप्रभु क्षेत्र

②. अविच्छिन्न सागर :- आधार रेखा से 24 NM तक

- सम्पूर्ण वित्तीय अधिकार।

- सीमा शुल्क लगाने का अधिकार।

- साफ-सफाई का अधिकार।

③. अनन्य आर्थिक मंडल (EEZ) :- आधार रेखा से 200 NM

- खनन का अधिकार।

- नए द्वीप के निर्माण का अधिकार।

- अनुसंधान का अधिकार।