

द्रांस / पार / तिब्बत हिमा-

(A) कराकोरम श्रेणी :- भारत की सबसे उत्तरतम व सम्पूर्ण हिमालय पर्वत तंत्र में सबसे प्राचीन श्रेणी है।

→ इस श्रेणी में स्थित सियाचिन ग्लेशियर विश्व का सबसे ऊंचा युद्ध स्थल है, जो कि नूब्रा घाटी के उत्तर में स्थित है।

Note :- पाकिस्तानी सेना द्वारा वर्ष 1984 में सियाचिन क्षेत्र में अवैध घुसपैठ को रोकने के लिए ऑपरेशन मेघदूत चलाया गया।

→ कराकोरम श्रेणी में अन्य ग्लेशियर बाल्टोरो, बियाफौ, हिस्फार आदि भी स्थित हैं।

↳ इस श्रेणी में २ दरें अघील (POK) व कराकोरम (लद्दाख) स्थित हैं, जो

भारत को चीन से जोड़ते हैं।

↓
शिंजियांग प्रांत ✓

↓
विश्व का सर्वोच्च दर्रा

(B). लद्दाख भ्रैणी :- लद्दाख को स्थानीय भाषा में खा-पा-चान कहा जाता है, जिसका अर्थ होता है 'हिम भूमि'

→ यह महान हिमालय के दृष्टि छाया क्षेत्र में स्थित है, अतः यहां शुष्क शीत मरुस्थलीय दशाओं का विकास हुआ।

→ इस भ्रैणी में स्थित राकापोरी चोटी विश्व की सर्वाधिक तीव्र ढाल (steep slope) वाली चोटी है।

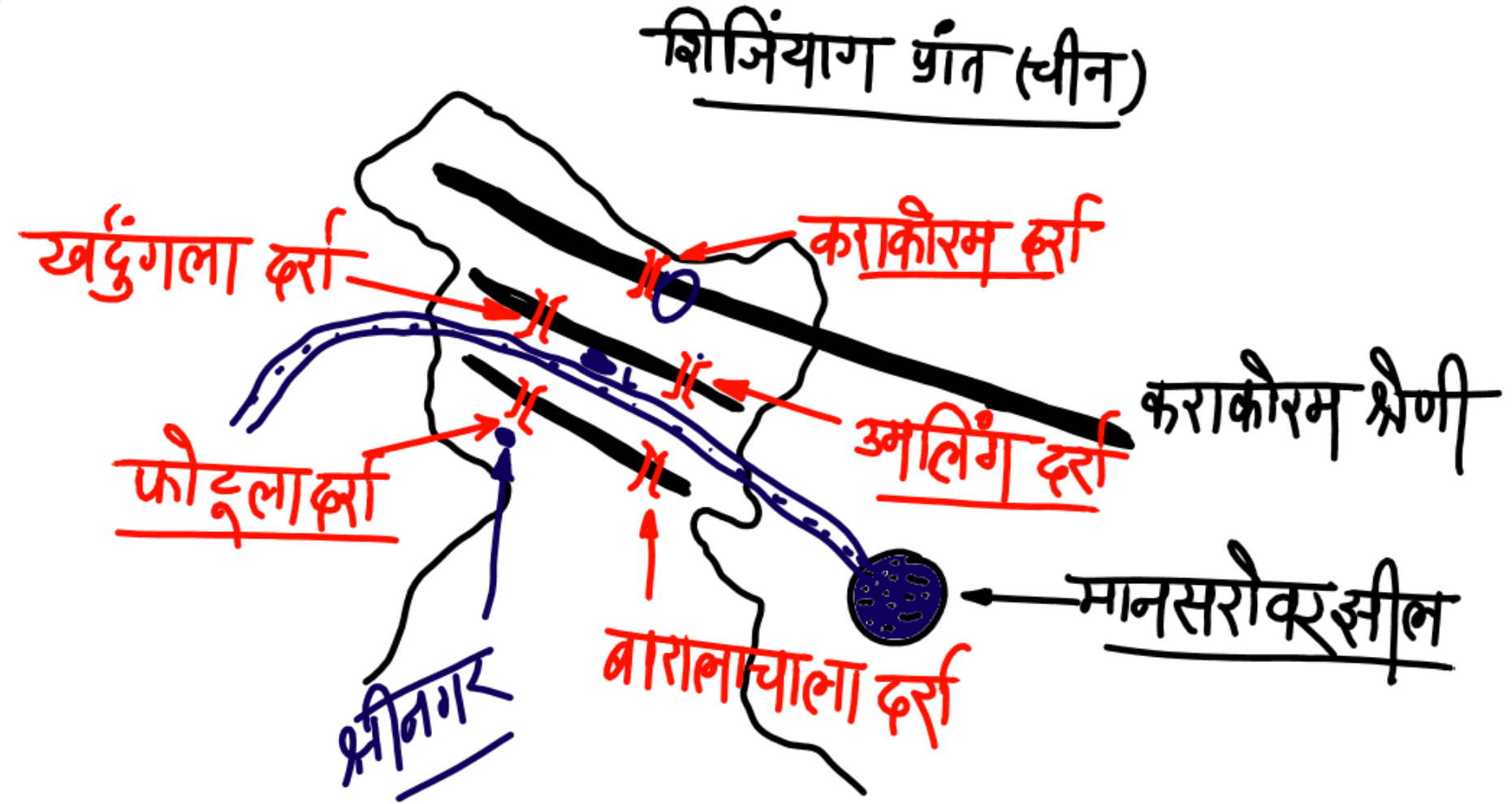
→ इस भ्रैणी में २ महत्वपूर्ण दर्रे स्थित हैं:-

(i) खर्दुंगला दर्रा :- लैह को सियाचिन से जोड़ता है।

(ii) उमलिंग ला दर्रा :- पूर्वी लद्दाख में LAC के निकट स्थित विश्व का सर्वोच्च मोटरवाहन योग्य दर्रा है।

लेह नगर, सिंधु नदी
के दाएं तट पर
स्थित है।

↳ उमलिंग ला चिसुमले को ढमचोक से जोड़ता है।



(C) जास्कर श्रैणी :- भारतीय प्लेट द्वारा अत्यधिक उच्च सम्पीडन बल लगाये जाने के कारण यह महान हिमा. के साथ मिल गयी है।

→ दोरे / Passes - (i) फौदला दर्रा - लद्दाख में
↳ श्रीनगर को लेह से

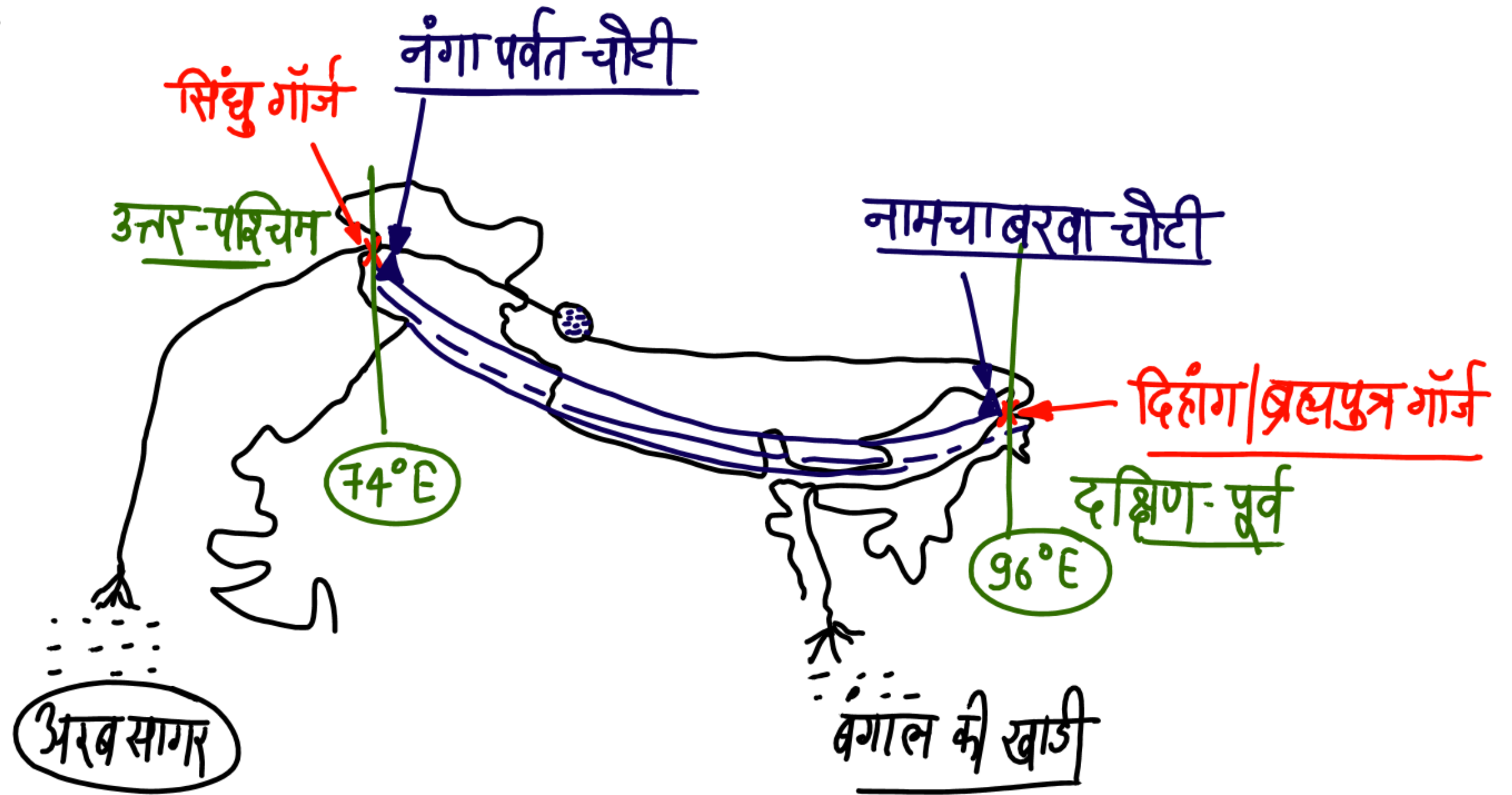
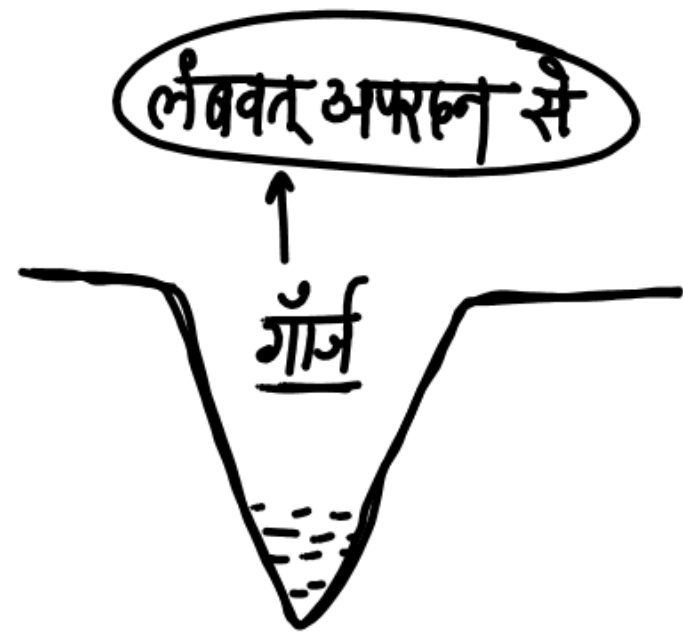
(ii) बारालाचा ला दर्रा - HP में
↳ मनाली को लेह से

(D) कैलास श्रैणी - तिब्बत में है।

→ भगवान शिव का घर कहा जाता है।

↳ यहां मानसरोवर झील स्थित है।

मुख्य हिमालय :-





KHAN GLOBAL STUDIES

KGS Campus, Sai Mandir, Musallahpur Hatt, Patna - 6

Mob : 8877918018, 875735880

Geography

By:- Amit Shree Sir

01. निम्नलिखित में से किस राज्य-समूह की सीमाएँ तेलंगाना से लगती हैं?
- (a) ओडिशा, आंध्र प्रदेश, कर्नाटक, महाराष्ट्र
(b) छत्तीसगढ़, आंध्र प्रदेश, कर्नाटक, मध्य प्रदेश
(c) ओडिशा, आंध्र प्रदेश, कर्नाटक, मध्य प्रदेश
(d) छत्तीसगढ़, आंध्र प्रदेश, कर्नाटक, महाराष्ट्र
02. भारत के क्रमशः कितने तटीय और स्थलबद्ध राज्यों से होकर कर्क-रेखा गुजरती है?
- (a) 1 और 7 (b) 2 और 6
(c) 2 और 5 (d) 3 और 5
03. निम्नलिखित में से किस राज्य का उत्तर-दक्षिण दिशा में सर्वाधिक विस्तार है?
- (a) झारखंड (b) तेलंगाना
(c) ओडिशा (d) छत्तीसगढ़
04. उत्तरी आंचलिक परिषद् में, निम्नलिखित में से कौन-से राज्य/संघ राज्य-क्षेत्र सम्मिलित हैं?
- (a) उत्तराखंड, उत्तर प्रदेश, हरियाणा, पंजाब, जम्मू और कश्मीर
(b) हरियाणा, पंजाब, हिमाचल प्रदेश, राजस्थान एवं राष्ट्रीय राजधानी क्षेत्र दिल्ली
(c) उत्तर प्रदेश, उत्तराखंड, पंजाब, हरियाणा एवं राजस्थान
(d) उत्तराखंड, उत्तर प्रदेश, हिमाचल प्रदेश, पंजाब एवं हरियाणा
05. निम्नलिखित भारतीय राज्यों में से किसी सबसे लंबी तट-रेखा है?
- (a) तमिलनाडु (b) गुजरात
(c) महाराष्ट्र (d) आंध्र प्रदेश
06. निम्नलिखित में से किस राज्य की राजधानी भूमध्यरेखा के सबसे निकट है?
- (a) हैदराबाद (b) भुवनेश्वर
(c) पणजी (d) मुंबई
07. निम्नलिखित में से कौन-सा देशांतर रेखांश भारत का मानक याम्योत्तर है?
- (a) 83°30' E (b) 82°30' E
(c) 82°30' W (d) 83°30' W
08. निम्नलिखित विशेषताओं के आधार पर राज्य की पहचान कीजिए:
- कर्क-रेखा इस राज्य से होकर गुजरती है।
 - इस राज्य का उत्तर-दक्षिण में विस्तार अधिक है।
 - इस राज्य की बांग्लादेश और म्यांमार के साथ अंतर्राष्ट्रीय सीमा है।

01. Which of the following sets of States shares boundary with Telangana?
- (a) Odisha, Andhra Pradesh, Karnataka, Maharashtra
(b) Chhattisgarh, Andhra Pradesh, Karnataka, Madhya Pradesh
(c) Odisha, Andhra Pradesh, Karnataka, Madhya Pradesh
(d) Chhattisgarh, Andhra Pradesh, Karnataka, Maharashtra
02. The Tropic of Cancer passes through how many coastal and landlocked States of India, respectively?
- (a) 1 and 7 (b) 2 and 6
(c) 2 and 5 (d) 3 and 5
03. Which one among the following States has the longest extension in north-south direction?
- (a) Jharkhand (b) Telangana
(c) Odisha (d) Chhattisgarh
04. Which of the following States/UTs are included in the Northern zonal Council?
- (a) Uttarakhand, Uttar Pradesh, Haryana, Punjab, Jammu and Kashmir
(b) Haryana, Punjab, Himachal Pradesh, Rajasthan and NCT of Delhi
(c) Uttar Pradesh, Uttarakhand, Punjab, Haryana and Rajasthan
(d) Uttarakhand, Uttar Pradesh, Himachal Pradesh, Punjab and Haryana
05. Which one of the following Indian States has the longest coastline?
- (a) Tamil Nadu (b) Gujarat
(c) Maharashtra (d) Andhra Pradesh
06. Which one among the following State capitals is closest to the Equator?
- (a) Hyderabad (b) Bhubaneswar
(c) Panaji (d) Mumbai
07. Which one of the following longitudes is the standard meridian of India?
- (a) 83°30' E (b) 82°30' E
(c) 82°30' W (d) 83°30' W
08. Identify the State on the basis of the following characteristics:
- Tropic of Cancer passes through the State.
 - The State has more north-south extension.

नीचे दिए गए कूट का प्रयोग कर सही उत्तर चुनिए:

- (a) त्रिपुरा (b) मिजोरम
(c) नागालैंड (d) मणिपुर

09. एक ऐसे संघ राज्य-क्षेत्र का भ्रमण करना चाहता है, जो 34° N और 77° E पर स्थित है। उसने निम्नलिखित में से किस संघ राज्य-क्षेत्र में जाने की योजना बनाई होगी?

- (a) अंडमान और निकोबार द्वीपसमूह
(b) लक्षद्वीप
(c) पुदुचेरी (d) लद्दाख

10. भारत के काल-क्षेत्र (टाइम जोन) के संबंध में निम्नलिखित में से कौन-सा/कौन-से कथन सही है/हैं?

1. समग्र देश के लिए एक मानक समय है।
2. अंडमान और निकोबार द्वीपसमूह और लक्षद्वीप द्वीपसमूह के भिन्न काल-क्षेत्र हैं।
3. भारतीय मानक समय (आई.एस.टी.), जी.एम.टी. से साढ़े पाँच घंटे पीछे है।

नीचे दिए गए कूट का प्रयोग कर सही उत्तर चुनिए:

- (a) केवल 1 (b) केवल 2
(c) केवल 1 और 2 (d) केवल 1 और 3

11. भारत में कितने राज्यों/संघ राज्य-क्षेत्रों की दो से अधिक अंतर्राष्ट्रीय सीमाएँ हैं?

- (a) 1 (b) 2
(c) 3 (d) 4

12. निम्नलिखित में से कौन-सा अक्षांश, अंडमान द्वीपसमूह और निकोबार द्वीपसमूह को पृथक् करता है?

- (a) 8° N अक्षांश (b) 10° N अक्षांश
(c) 12° N अक्षांश (d) 13° N अक्षांश

13. निम्नलिखित में से किस भारतीय राज्य की कोई अंतर्राष्ट्रीय सीमा नहीं है?

- (a) बिहार (b) छत्तीसगढ़
(c) उत्तराखंड (d) मेघालय

14. विशिष्ट आर्थिक क्षेत्र (EEZ) पर संबंधित तटीय राष्ट्रों का एक अनन्य अधिकार, निम्नलिखित में से कौन-सा नहीं है?

- (a) महासागरीय निक्षेपों के खनिज संसाधनों का सर्वेक्षण और दोहन
(b) समुद्री जल ऊर्जा और मत्स्य-ग्रहण (माहीगिरी) सहित समुद्री जीवों का दोहन
(c) समुद्री संसाधनों का संरक्षण और प्रबंधन
(d) जहाजों का नौचालन और अंतःसमुद्री तारों (कोबिल) का स्थापित किया (बिछाया) जाना

15. निम्नलिखित में से कौन-सा भारत का एक संघ राज्यक्षेत्र भौगोलिक क्षेत्रफल की दृष्टि से सबसे छोटा है?

- (a) चंडीगढ़
(b) पुदुचेरी
(c) दादरा और नगर हवेली तथा दमन और दीव
(d) लक्षद्वीप

3. The State has international border with Bangladesh and Myanmar.

Select the correct answer using the code given below:

- (a) Tripura (b) Mizoram
(c) Nagaland (d) Manipur

09. M wants to visit a place in a Union Territory, which is located at 34° N and 77° E. Which one of the following Union territories must he have planned to visit?

- (a) Andaman and Nicobar Islands
(b) Lakshadweep
(c) Puducherry (d) Ladakh

10. Which of the following statements is/are correct with respect to Time Zone in India?

1. There is one standard time for the whole country.
2. Andaman and Nicobar Islands and Lakshadweep Islands have different Time Zones.
3. Indian Standard Time (IST) is five and half hours behind GMT.

Select the correct answer using the code given below:

- (a) 1 only (b) 2 only
(c) 1 and 2 only (d) 1 and 3 only

11. In India, how many States/Union Territories have more than two international boundaries?

- (a) 1 (b) 2
(c) 3 (d) 4

12. The Andaman group of islands and the Nicobar group of islands are separated by which one of the following latitudes?

- (a) 8° N latitude (b) 10° N latitude
(c) 12° N latitude (d) 13° N latitude

13. Which one of the following Indian States has no international boundary?

- (a) Bihar (b) Chhattisgarh
(c) Uttarakhand (d) Meghalaya

14. Which one of the following is not an exclusive right of the concerned coastal nations over Exclusive Economic zone (EEZ)?

- (a) Survey and exploitation of mineral resources of ocean deposits
(b) Exploitation of marine water energy and marine organisms including fishing
(c) Conservation and management of marine resources
(d) Navigation of ships and laying down submarine cables

15. Which one among the following Union Territories of India is the smallest in geographical area?

- (a) Chandigarh (b) Puducherry
(c) Dadra and Nagar Haveli and Daman and Diu
(d) Lakshadweep