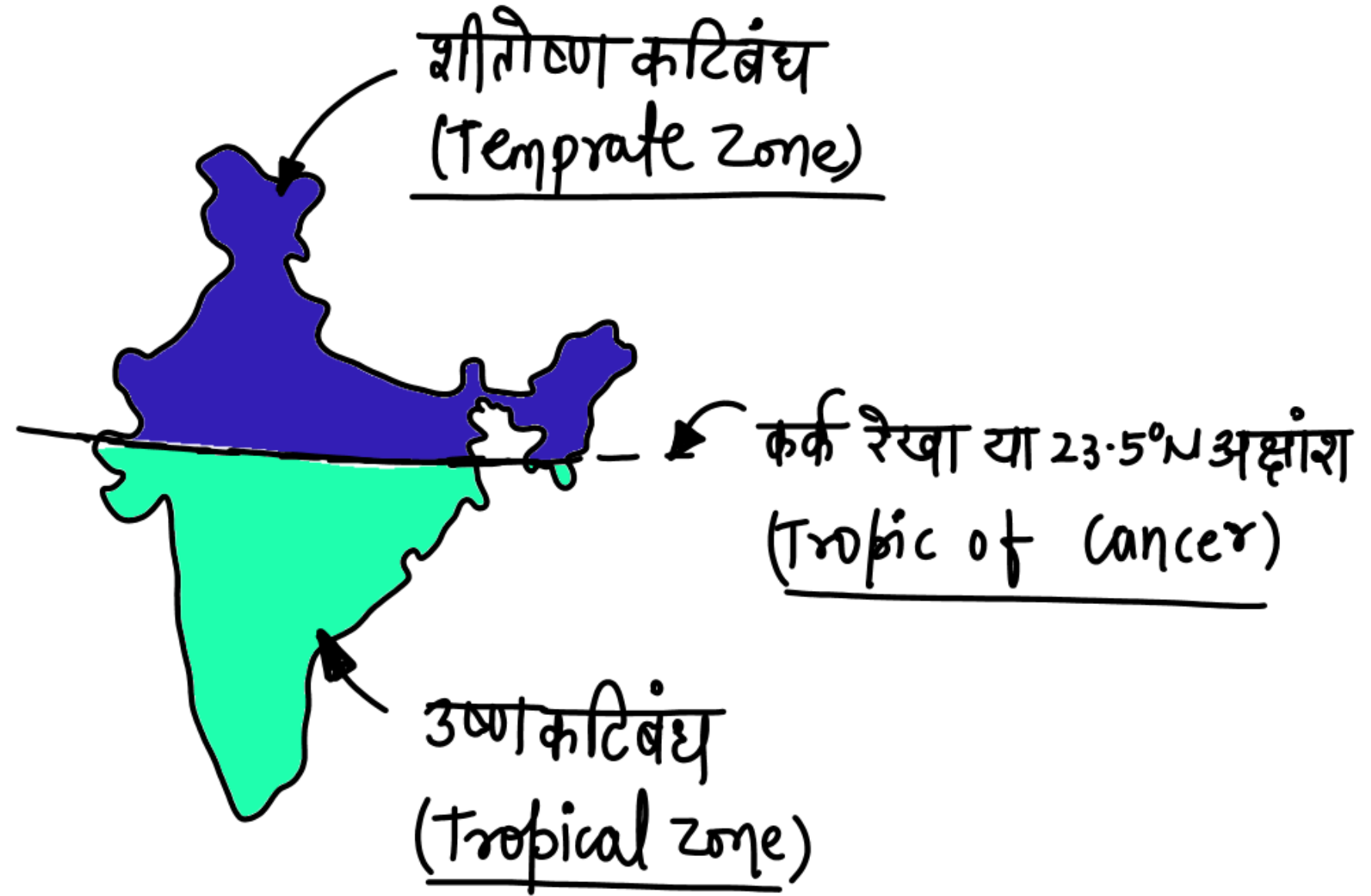


● भारत की अक्षांशीय अवस्थिति -  
Latitudinal Location of India

कर्क रेखा भारत के मध्य से गुजरती है जो इसे 2 जलवायु कटिबंधों में बांटी है, जिसके उत्तर में शीतोष्ण व दक्षिण में उष्णकटिबंध है।

Tropic of cancer passes through the mid of India, which divides Indian in 2 climatic zones. In the north of TOC is Temperate and Tropical climatic zone in south of TOC.



## ● हिमालय की अवस्थिति

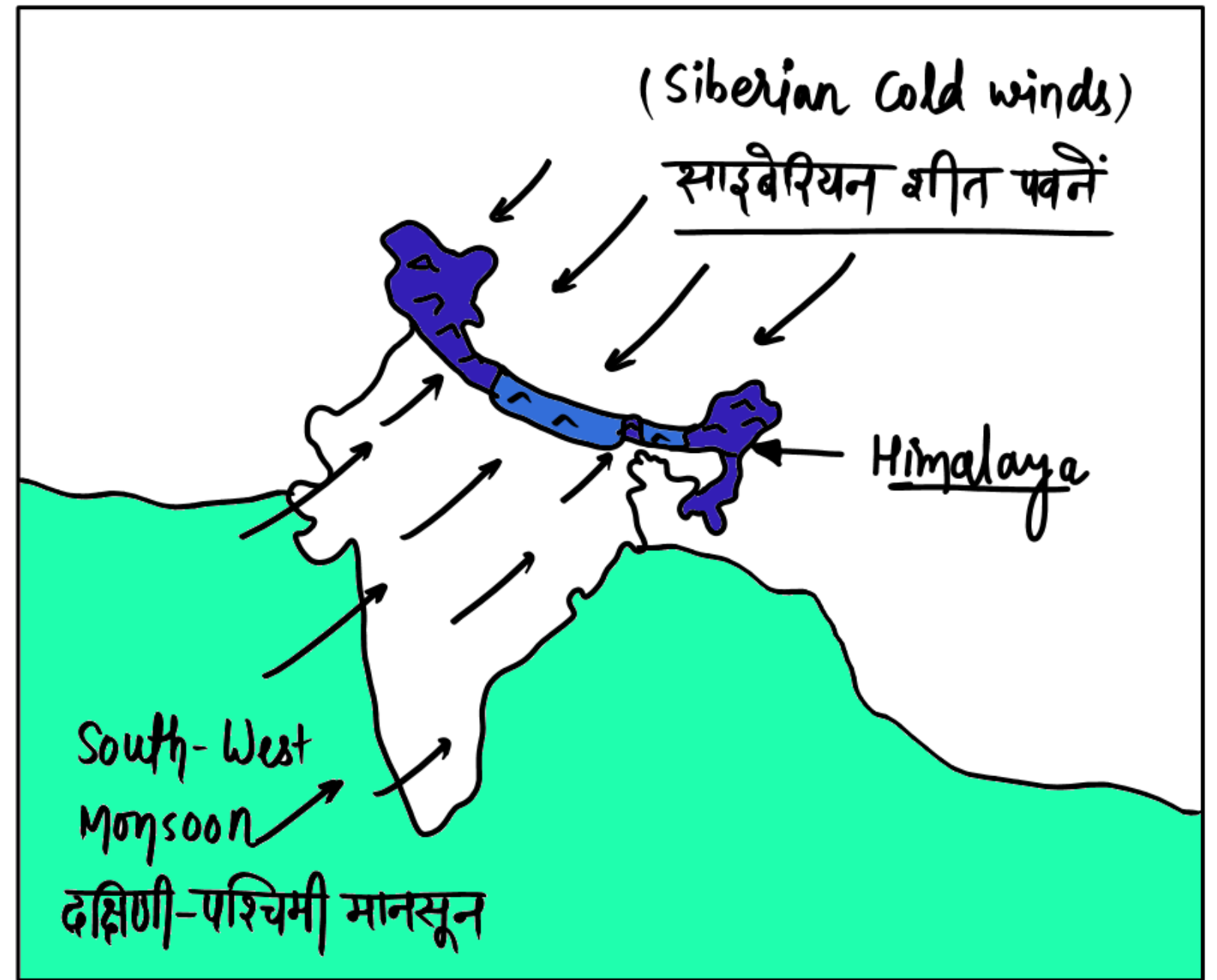
### Location of Himalaya

→ भारत में मानसूनी जलवायु के विकास में सहायक है, क्योंकि द.प. मानसूनी पवनों को रोककर वर्षा करवाता है।

Helpful for the development of Monsoon climate in India, because Himalaya stops the S-W monsoon winds.

→ शीतकाल के दौरान भारत में साइबेरियन शीत पवनों के लिए अवरोध का कार्य करता है।

during the winter season, the Himalaya works as a barrier for Siberian Cold winds.

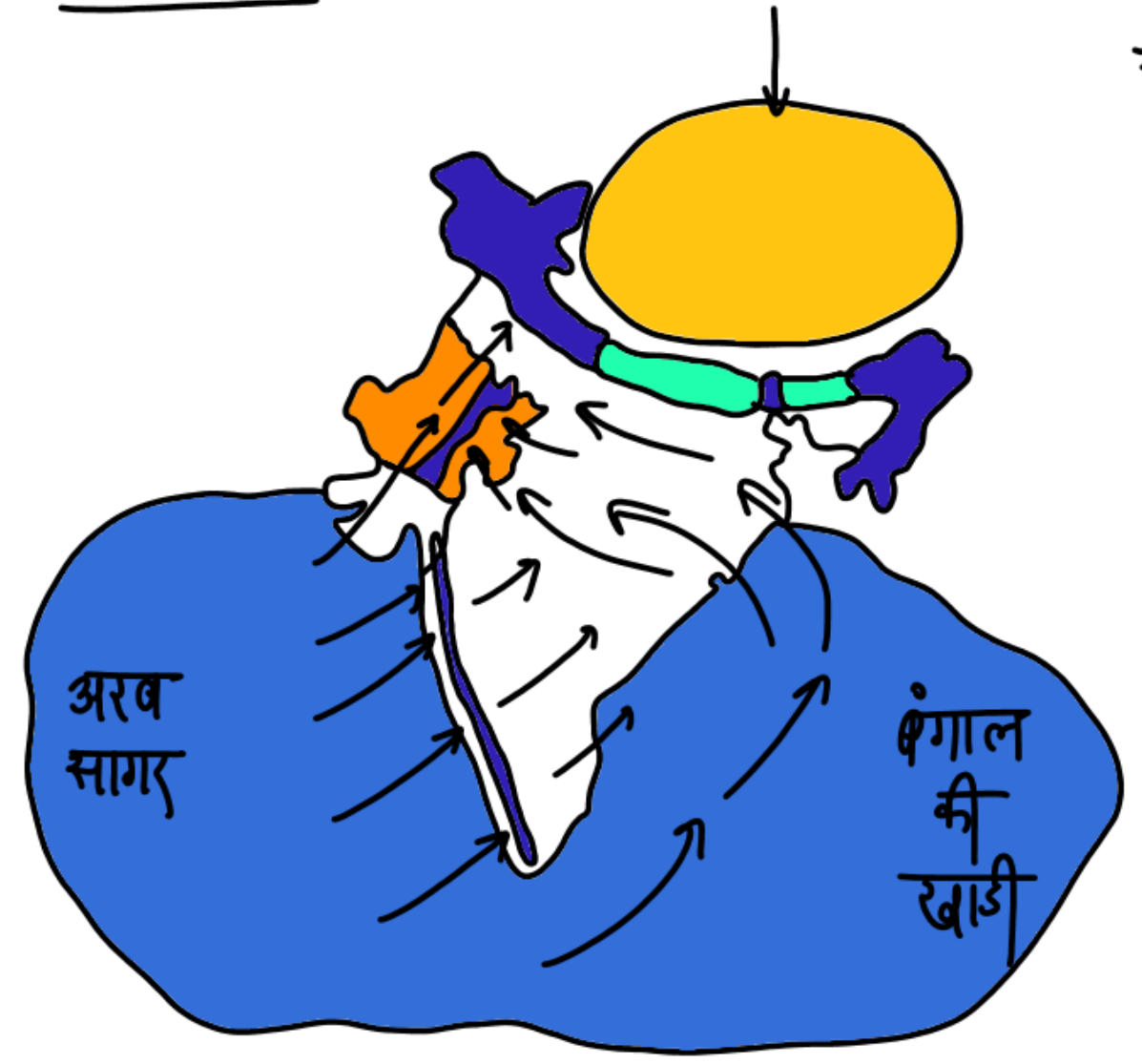


- उच्चावच (Relief) - पर्वत, पठार, घाटी आदि  
Mountain, Plateau, Vallies etc.

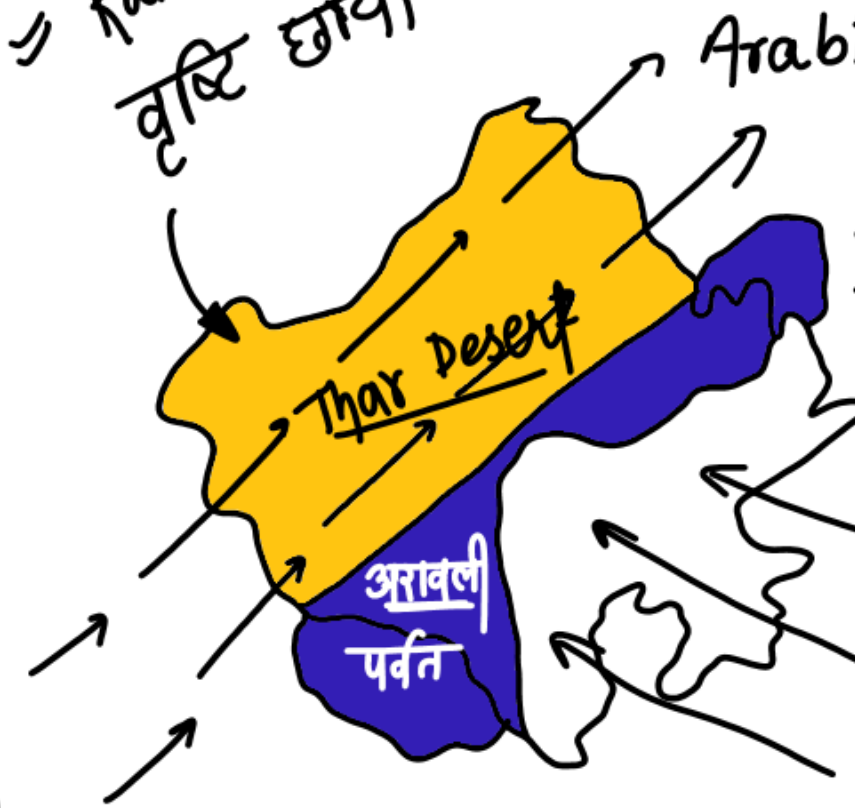


वृष्टि छाया में स्थित है।

Tibet Plateau



= Rainshadow Region वृष्टि छाया क्षेत्र



Arabian sea branch

Monsoon  
अरब सागर की शाखा का मानसून

Monsoon Branch of Bay of Bengal  
बंगाल की खाड़ी की शाखा का मानसून