



KHAN GLOBAL STUDIES

The Most Trusted Learning Platform

मध्यवर्ती मैदानी भाग : Middle plains *

Bilingual



ABHISHEK SIR

*** उत्तर का विशाल मैदान : Northern great plains ***

*** निर्माण : Formation ***

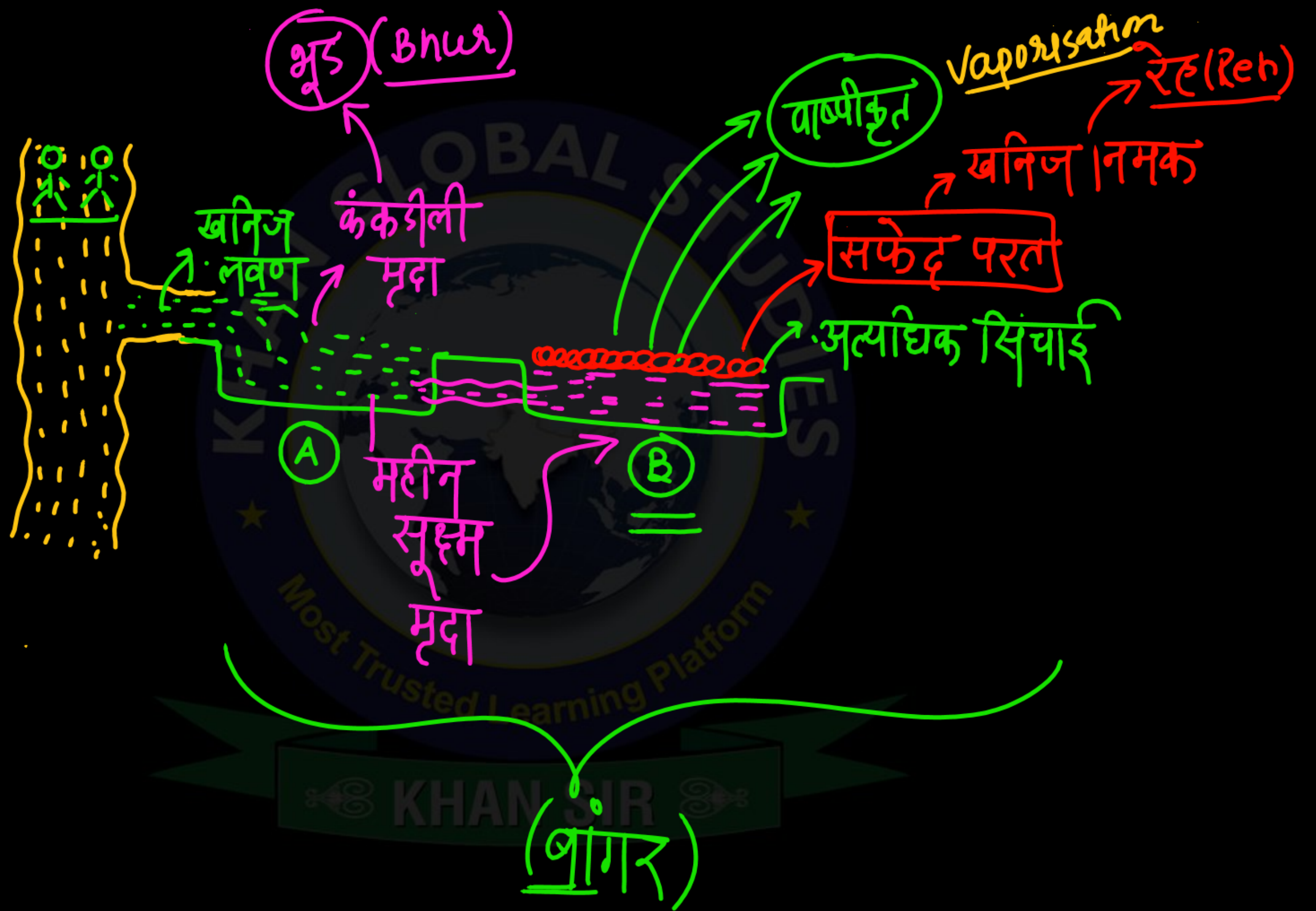
इस मैदान का निर्माण हिमालयी नदियों के अवसादों के जमाव से हुआ है
 due to sediment deposition by himalayan River.

- Length | लम्बाई = 3200 KM.
- * राज्य : State :- उत्तर प्रदेश
 बिहार
 झारखण्ड
 पश्चिम बंगाल
 असम
 पंजाब
 हरियाणा
 राजस्थान
- पठार अधिक



* निर्माण के आधार पर मैदान का वर्गीकरण: Classification of Plains basis on formation.





* नदियों के द्वारा लाये गये अवसाद → जमाव
Deposition → जलोढ मृदा
Alluvial soil → 431 भाग

बाढ

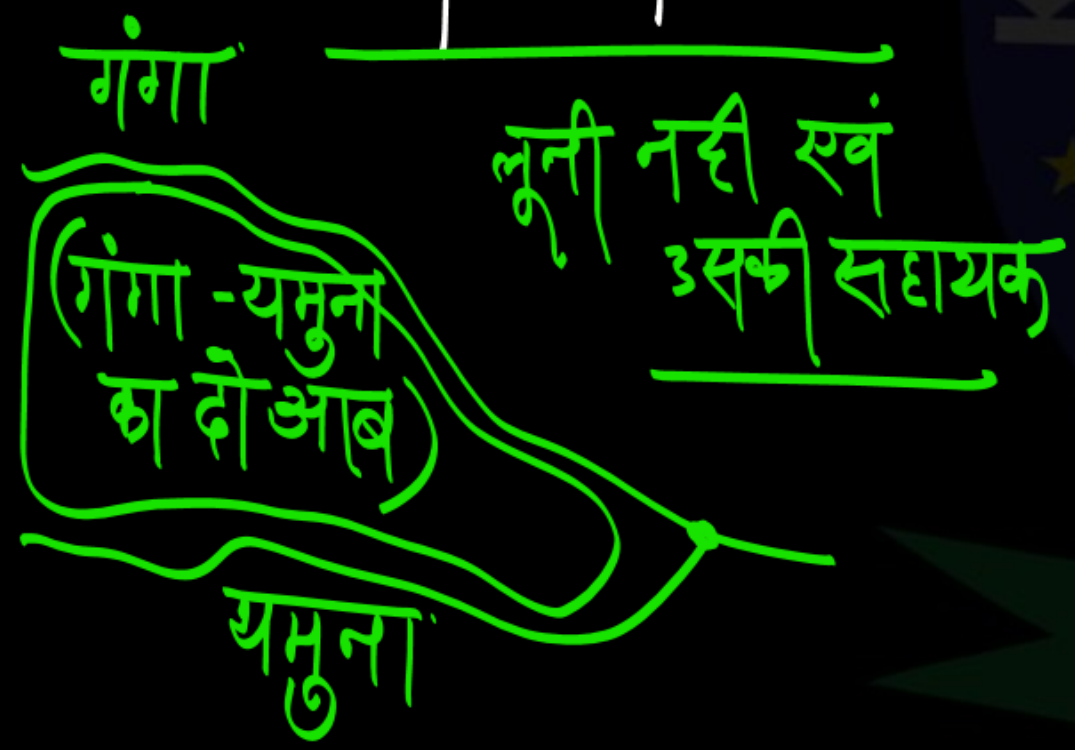
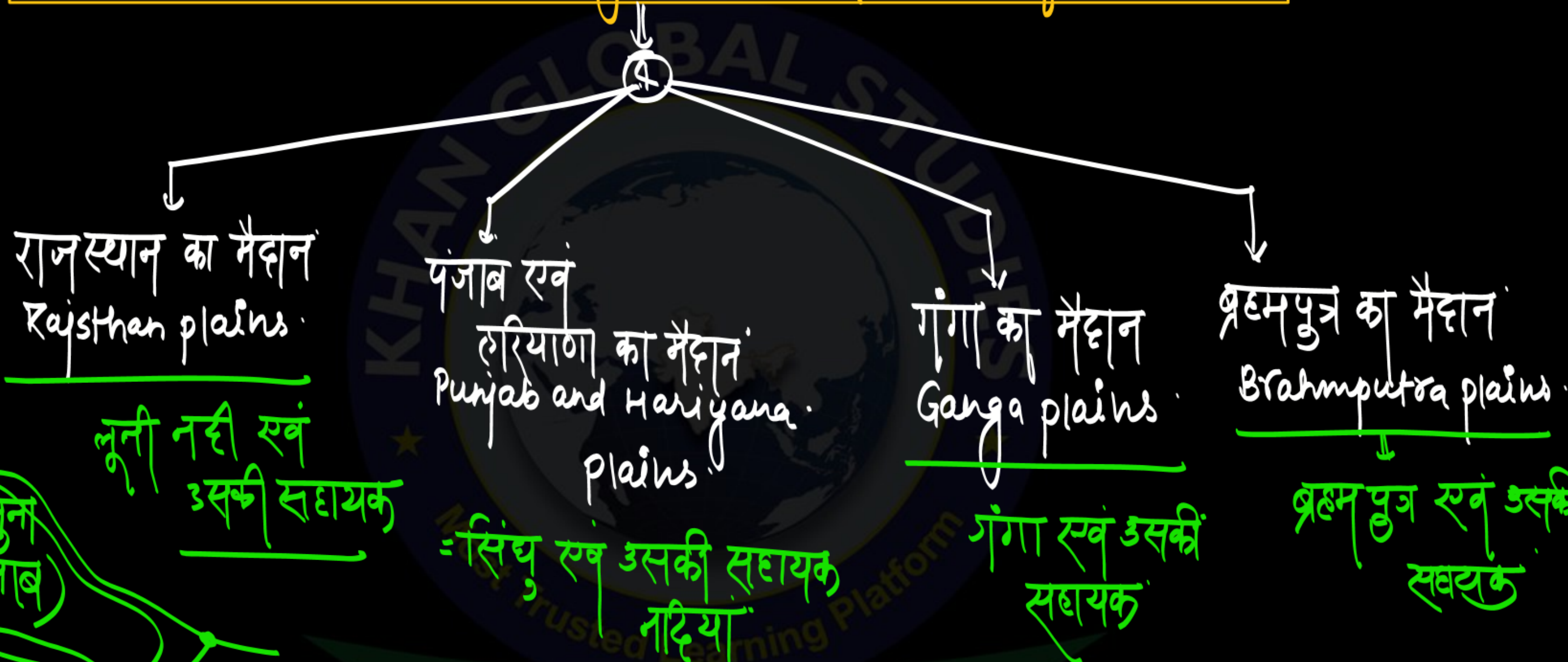
नवीन जलोढ मृदा
New Alluvial soil

(खादर)

पुरानी जलोढ मृदा
Old Alluvial soil

(बांगर)

*** मैदानों का प्रादेशिक विभाजन: Regional classification of plains ***



सिंधु एवं उसकी सहायक नदियाँ

गंगा एवं उसकी सहायक

ब्रह्मपुत्र एवं उसकी सहायक



KHAN GLOBAL STUDIES

The Most Trusted Learning Platform

THANKS FOR WATCHING

